

**ДЕПАРТАМЕНТ
ИМУЩЕСТВЕННЫХ И ЗЕМЕЛЬНЫХ ОТНОШЕНИЙ
КОСТРОМСКОЙ ОБЛАСТИ**

РАСПОРЯЖЕНИЕ

от 28.12 2024г. № 1333

г. Кострома

Об установлении публичного сервитута

В соответствии со статьей 23, главой V.7 Земельного кодекса Российской Федерации, постановлением администрации Костромской области от 10 ноября 2011 года № 372-а «Об утверждении схемы территориального планирования Костромской области», постановлением губернатора Костромской области от 28 января 2019 № 18 «Об утверждении программы газификации жилищно-коммунального хозяйства, промышленных и иных организаций Костромской области на 2019-2030 годы», постановлением администрации Костромской области от 26.03.2015 № 115-а «Об утверждении порядка определения размера платы по соглашению об установлении сервитута в отношении земельных участков, находящихся в собственности Костромской области, и земельных участков, государственная собственность на которые не разграничена», постановлением губернатора Костромской области от 29 мая 2015 года № 96 «О департаменте имущественных и земельных отношений Костромской области», на основании ходатайства общества с ограниченной ответственностью «Газпром газификация»:

1. Установить публичный сервитут в отношении земельных участков и земель, указанных в приложении № 1 к настоящему распоряжению, для строительства и эксплуатации линейного объекта системы газоснабжения и его неотъемлемых технологических частей «Межпоселковый газопровод ГРС Шарья - п. Зебляки Шарьинского района - п. Якшанга Поназыревского округа - п. Поназырево Поназыревского округа», сроком на 49 лет.

2. Утвердить границы публичного сервитута в соответствии с графическим описанием местоположения границ публичного сервитута (приложение № 2 к настоящему распоряжению).

3. Плата за публичный сервитут рассчитывается пропорционально площади земельного участка и (или) земель в установленных границах публичного сервитута:

1) в отношении земельного участка, находящегося в государственной или муниципальной собственности и не обремененного правами третьих лиц, в размере 0,01 процента кадастровой стоимости такого земельного участка за каждый год его использования;

2) в отношении земельного участка и (или) земель кадастровая стоимость которых не определена, в размере 0,01 процента среднего уровня кадастровой стоимости земельного участка по муниципальному району (муниципальному округу, городскому округу) за каждый год его использования.

4. Плата за публичный сервитут в отношении земель или земельных участков, находящихся в государственной или муниципальной собственности и не предоставленных гражданам или юридическим лицам, вносится обладателем публичного сервитута единовременным платежом не позднее шести месяцев со дня принятия решения об его установлении.

5. Срок, в течение которого использование земельных участков (их частей) и (или) расположенного на нем объекта недвижимого имущества в соответствии с их разрешенным использованием будет невозможно или существенно затруднено в связи с осуществлением сервитута - 10 месяцев.

6. Утвердить график выполнения работ при строительстве и эксплуатации линейного объекта системы газоснабжения и его неотъемлемых технологических частей «Межпоселковый газопровод ГРС Шарья - п. Зебляки Шарьинского района - п. Якшанга Поназыревского округа - п. Поназырево Поназыревского округа» (приложению № 3 к настоящему распоряжению.)

7. Публичный сервитут считается установленным со дня внесения сведений о нем в Единый государственный реестр недвижимости.

8. Обществу с ограниченной ответственностью «Газпром газификация» (далее - ООО «Газпром газификация»):

1) до начала работ по строительству линейных объектов системы газоснабжения на земельных участках, указанных в приложении № 1 к настоящему распоряжению, заключить с собственниками земельных участков, находящихся в частной собственности, или арендаторами, землепользователями, землевладельцами земельных участков, находящихся в государственной или муниципальной собственности, в отношении которых установлен публичный сервитут, соглашения об осуществлении публичного сервитута, предусматривающие размер платы за установление публичного сервитута;

2) привести земельные участки и земли, указанные в приложении №1 к настоящему распоряжению, в состояние, пригодное для использования в соответствии с видом разрешенного использования, в срок не позднее чем три месяца после завершения строительства линейных объектов системы газоснабжения;

3) обеспечить установление зоны с особыми условиями использования территории в порядке, установленном постановлением Правительства Российской Федерации от 20 ноября 2000 года № 878 «Об установлении правил охраны газораспределительных сетей».

9. Отделу управления областными землями департамента имущественных и земельных отношений Костромской области в срок не позднее пяти рабочих дней со дня принятия настоящего распоряжения:

1) обеспечить направление в ООО «Газпром газификация» копии настоящего распоряжения, сведений, предусмотренных подпунктом 5 пункта 7 статьи 39.43 Земельного кодекса Российской Федерации;

2) обеспечить направление копии настоящего распоряжения в Управление Федеральной службы государственной регистрации, кадастра и картографии по Костромской области;

3) обеспечить размещение настоящего распоряжения на официальном сайте департамента имущественных и земельных отношений Костромской области в информационно - телекоммуникационной сети «Интернет».

10. Настоящее распоряжение вступает в силу со дня его подписания и подлежит официальному опубликованию.

Директор департамента



М.А.Иванова

Перечень кадастровых номеров существующих земельных участков, на которых линейный объект может быть размещен на условиях сервитута, публичного сервитута, их адреса или описание местоположения, перечень и адреса расположенных на таких земельных участках объектов недвижимого имущества

№ п/п	Перечень кадастровых номеров существующих ЗУ, на которых линейный объект может быть размещен на условиях сервитута, публичного сервитута, их адреса или описание местоположения, перечень и адреса расположенных на таких ЗУ объектов недвижимого имущества	Цель образования публичного сервитута/ Срок/Обладатель публичного сервитута (если публичный сервитут установлен для целей, предусмотренных статьей 39.37 Земельного кодекса Российской Федерации)
1	2	4
1	44:24:040301:216 Костромская обл., Шарьинский р-н	Установить публичный сервитут в целях: для строительства и эксплуатации линейного объекта системы газоснабжения и его неотъемлемых технологических частей регионального значения «Межпоселковый газопровод ГРС Шарья - п. Зебляки Шарьинского района - п. Якшанга Поназыревского округа - п. Поназырево Поназыревского округа» в соответствии с пунктом 1 статьи 39.37 Земельного кодекса Российской Федерации. Испрашиваемый срок публичного сервитута 49 лет; в пользу ООО «Газпром газификация» ИНН 7813655197
2	44:24:000000:517 ¹ Местоположение установлено относительно ориентира, расположенного в границах участка. Почтовый адрес ориентира: Костромская область, Шарьинский р-н, Шарьинский лесхоз - лесничества: Дюковское, Шангское, Васеневское, Шекшемское, Шарьинское.	
3	44:24:000000:685 Местоположение установлено относительно ориентира, расположенного в границах участка. Почтовый адрес ориентира: Костромская обл., Шарьинский р-н., лесничество, Шарьинское участковое лесничество, кварталы 24, 29, 35, 80-85, 100-105, 114-117, 133, 134, 157, 171, 175, 176, 183..	
4	44:24:000000:728 Костромская область, Шарьинский р-н, Шарьинское лесничество, Шарьинское участковое лесничество, кварталы 12-19, 36-43, 57-64, 86-93	
5	44:24:040301:220 Костромская область, Шарьинский р-н	
6	44:24:040301:4 ² Местоположение установлено относительно ориентира, расположенного в границах участка. Почтовый адрес ориентира: Костромская область, р-н Шарьинский, Подъезд к н.п. Зебляки	
7	44:18:000000:731 Местоположение установлено относительно ориентира, расположенного в границах участка. Почтовый адрес ориентира: Российская Федерация, Костромская обл., Поназыревский р-н, Поназыревское лесничество, Якшангское участковое лесничество, кварталы 11-16, 25-32, 39-45, 51-59, 65-73, 75-87, 89, 90, 92-97, 99-110, 112-115, 117-119, 121-126,	

¹ Земельный участок, ранее учтенный, границы которого не установлены согласно действующего законодательства, местоположение определено согласно фактического расположения.

² Земельный участок, ранее учтенный, границы которого не установлены согласно действующего законодательства, местоположение определено согласно фактического расположения.

	128-131; части кварталов 46, 60, 74, 88, 91, 98, 111, 116, 120, 127, 132	
8	44:18:020507:59, 44:18:020507:61 (ЕЗП 44:18:000000:125) Костромская область, р-н Поназыревский	
9	44:18:000000:537 Костромская область, р-н Поназыревский, Перегон от границы ст.Якшанга до границы пгт Поназырево, Северная железная дорога	
10	44:18:000000:732 Местоположение установлено относительно ориентира, расположенного в границах участка. Почтовый адрес ориентира: Российская Федерация, Костромская обл., Поназыревский р-н, Поназыревское лесничество, Якшангское участковое лесничество, части кварталов 46, 60, 74, 88, 91, 98, 111, 116, 120, 127, 132	
11	44:18:000000:571 Местоположение установлено относительно ориентира, расположенного в границах участка. Почтовый адрес ориентира: Костромская область, р-н Поназыревский.	
12	44:18:000000:730 Местоположение установлено относительно ориентира, расположенного в границах участка. Почтовый адрес ориентира: Костромская обл., Поназыревский р-н, Поназыревское лесничество, 2-е Поназыревское участковое лесничество (СПК "Волна"): кварталы 6,9-14; 2-е Поназыревское участковое лесничество (СПК "Луч"): кварталы 2,4,8,11,16,18,19,23-25; 2-е Поназыревское участковое лесничество (СПК "Возрождение"): кварталы 1,2-13; 2-е Поназыревское участковое лесничество (СПК "Заря"): кварталы 1,3,4,14,15,19.	
13	44:18:000000:734 Местоположение установлено относительно ориентира, расположенного в границах участка. Почтовый адрес ориентира: Костромская область, Поназыревский р-н, Поназыревское лесничество, 1-е Поназыревское участковое лесничество: кварталы 58-62,75-79,93-97,111-114; Поддневицкое участковое лесничество: кварталы 1,2-14,74,75,94-96; Шортюгское участковое лесничество: кварталы 1,2,4,5,10-29, часть кварталов 3,6-9; Луптюгское участковое лесничество: кварталы 1-6,8-14,21-27,37-42,58-59	
14	44:18:041001:2 Россия, Костромская область, муниципальный округ Поназыревский, поселок Бурундучиха, улица Центральная, з/у 2	
15	44:18:041001:70 (ЕЗП 44:18:000000:126) Костромская область, р-н Поназыревский	
16	44:18:000000:746 Российская Федерация, Костромская область, Поназыревский муниципальный округ поселок городского типа Поназырево, улица Лесная	
17	В границах кадастрового квартала 44:24:211905 Костромская	

	область, Шарьинский район	
18	В границах кадастрового квартала 44:24:040301 Костромская область, Шарьинский район	
19	В границах кадастрового квартала 44:18:020103 Костромская область, Поназыревский район	
20	В границах кадастрового квартала 44:18:020507 Костромская область, Поназыревский район	
21	В границах кадастрового квартала 44:18:020120 Костромская область, Поназыревский район	
22	В границах кадастрового квартала 44:18:020119 Костромская область, Поназыревский район	
23	В границах кадастрового квартала 44:18:041001 Костромская область, Поназыревский район	
24	В границах кадастрового квартала 44:18:040701 Костромская область, Поназыревский район	
25	В границах кадастрового квартала 44:18:041702 Костромская область, Поназыревский район	
26	В границах кадастрового квартала 44:18:100402 Костромская область, Поназыревский район	

*В случае исключения из ЕГРН сведений о земельном участке, сведения о котором носят временный характер, образование земельного участка (части земельного участка) или публичного сервитута может быть предусмотрено из земельного участка или земель, в результате преобразования которых был образован такой объект недвижимости.

ГРАФИЧЕСКОЕ ОПИСАНИЕ

местоположения границ публичного сервитута

Публичный сервитут в целях: для строительства и эксплуатации линейного объекта системы газоснабжения и его неотъемлемых технологических частей «Межпоселковый газопровод ГРС Шарья - п. Зебляки Шарьинского района - п. Якшанга Поназыревского округа - п. Поназырево Поназыревского округа»

(наименование объекта, местоположение границ которого описано (далее - объект))

Раздел 1

Сведения об объекте		
№ п/п	Характеристики объекта	Описание характеристик
1	2	3
1	Местоположение объекта	Костромская область, Шарьинский район
2	Площадь объекта +/- величина погрешности определения площади (Р+/- Дельта Р)	94332 кв.м ± 133.08 кв.м
3	Иные характеристики объекта	<p>Публичный сервитут устанавливается для использования земель и земельных участков в целях: для строительства и эксплуатации линейного объекта системы газоснабжения и его неотъемлемых технологических частей «Межпоселковый газопровод ГРС Шарья - п. Зебляки Шарьинского района - п. Якшанга Поназыревского округа - п. Поназырево Поназыревского округа»</p> <p>Срок действия публичного сервитута устанавливается на 49 лет.</p> <p>Публичный сервитут установлен в пользу ООО "Газпром газификация" ОГРН 1217800107744, ИНН 7813655197, юридический адрес и фактический адрес: 194044, г. Санкт-Петербург, вн. тер. г. муниципальный округ Сампсониевское, пр-кт Большой Сампсониевский, д. 60, литера А, адрес электронной почты: info@eoggazprom.ru</p>

Раздел 2

Сведения о местоположении границ объекта

1. Система координат МСК-44, зона 2

2. Сведения о характерных точках границ объекта

Обозначение характерных точек границ	Координаты, м		Метод определения координат характерной точки	Средняя квадратическая погрешность положения характерной точки (M_t), м	Описание обозначения точка местности (при наличии)
	X	Y			
1	2	3	4	5	6
1	359364.33	2310588.14	Аналитический метод	0.10	–
2	359366.33	2310588.28	Аналитический метод	0.10	–
3	359366.10	2310591.59	Аналитический метод	0.10	–
4	359369.53	2310591.82	Аналитический метод	0.10	–
5	359369.41	2310598.41	Аналитический метод	0.10	–
6	359368.41	2310598.40	Аналитический метод	0.10	–
7	359368.31	2310604.66	Аналитический метод	0.10	–
8	359367.44	2310656.39	Аналитический метод	0.10	–
9	359368.44	2310656.40	Аналитический метод	0.10	–
10	359365.10	2310854.24	Аналитический метод	0.10	–
11	359364.23	2310860.69	Аналитический метод	0.10	–
12	359361.90	2310866.76	Аналитический метод	0.10	–
13	359358.24	2310872.14	Аналитический метод	0.10	–
14	359237.59	2311011.09	Аналитический метод	0.10	–
15	359234.54	2311015.65	Аналитический метод	0.10	–
16	359232.71	2311020.82	Аналитический метод	0.10	–
17	359232.21	2311026.29	Аналитический метод	0.10	–
18	359259.42	2311793.22	Аналитический метод	0.10	–
19	359264.31	2311930.79	Аналитический метод	0.10	–
20	359286.30	2312550.71	Аналитический метод	0.10	–
21	359276.39	2312621.52	Аналитический метод	0.10	–
22	359276.19	2312625.35	Аналитический метод	0.10	–
23	359276.66	2312629.15	Аналитический метод	0.10	–
24	359277.79	2312632.81	Аналитический метод	0.10	–
25	359287.42	2312656.61	Аналитический метод	0.10	–
26	359332.09	2312766.98	Аналитический метод	0.10	–
27	359335.29	2312774.91	Аналитический метод	0.10	–
28	359337.01	2312781.18	Аналитический метод	0.10	–
29	359337.24	2312787.67	Аналитический метод	0.10	–
30	359335.98	2312794.05	Аналитический метод	0.10	–
31	359312.49	2312866.45	Аналитический метод	0.10	–
32	359351.87	2313976.18	Аналитический метод	0.10	–
33	359397.81	2314095.64	Аналитический метод	0.10	–
34	359407.93	2314111.82	Аналитический метод	0.10	–
35	359491.34	2314245.15	Аналитический метод	0.10	–
36	359498.64	2314256.80	Аналитический метод	0.10	–
37	359500.86	2314261.16	Аналитический метод	0.10	–
38	359502.29	2314265.82	Аналитический метод	0.10	–
39	359502.89	2314270.67	Аналитический метод	0.10	–
40	359515.46	2314625.11	Аналитический метод	0.10	–
41	359563.72	2315173.17	Аналитический метод	0.10	–
42	359564.06	2315768.48	Аналитический метод	0.10	–
43	359431.31	2318328.74	Аналитический метод	0.10	–
44	359431.53	2318333.14	Аналитический метод	0.10	–
45	359432.61	2318337.42	Аналитический метод	0.10	–
46	359517.62	2318570.57	Аналитический метод	0.10	–
47	359519.59	2318592.96	Аналитический метод	0.10	–
48	359530.16	2318713.04	Аналитический метод	0.10	–
49	359530.61	2318718.03	Аналитический метод	0.10	–
50	359548.85	2318716.41	Аналитический метод	0.10	–
51	359559.32	2318717.47	Аналитический метод	0.10	–
52	359568.65	2318722.33	Аналитический метод	0.10	–
53	359575.55	2318730.29	Аналитический метод	0.10	–

54	359781.59	2319086.71	Аналитический метод	0.10	–
55	359885.66	2319299.78	Аналитический метод	0.10	–
56	359936.72	2319404.34	Аналитический метод	0.10	–
57	360116.18	2319771.75	Аналитический метод	0.10	–
58	360210.65	2320179.92	Аналитический метод	0.10	–
59	360213.19	2320203.93	Аналитический метод	0.10	–
60	360216.84	2320203.55	Аналитический метод	0.10	–
61	360217.05	2320205.55	Аналитический метод	0.10	–
62	360213.40	2320205.92	Аналитический метод	0.10	–
63	360214.96	2320220.65	Аналитический метод	0.10	–
64	360222.76	2320294.48	Аналитический метод	0.10	–
65	360226.19	2320326.89	Аналитический метод	0.10	–
66	360246.41	2320407.82	Аналитический метод	0.10	–
67	360434.42	2321289.92	Аналитический метод	0.10	–
68	360426.35	2321767.63	Аналитический метод	0.10	–
69	360391.02	2322056.76	Аналитический метод	0.10	–
70	360390.47	2322059.81	Аналитический метод	0.10	–
71	360389.60	2322062.77	Аналитический метод	0.10	–
72	360388.40	2322065.62	Аналитический метод	0.10	–
73	360360.39	2322123.14	Аналитический метод	0.10	–
74	360281.08	2322285.99	Аналитический метод	0.10	–
75	360261.42	2322326.36	Аналитический метод	0.10	–
76	360260.60	2322328.23	Аналитический метод	0.10	–
77	360259.98	2322330.18	Аналитический метод	0.10	–
78	360259.53	2322332.18	Аналитический метод	0.10	–
79	360223.04	2322539.72	Аналитический метод	0.10	–
80	360221.78	2322544.45	Аналитический метод	0.10	–
81	360219.73	2322548.87	Аналитический метод	0.10	–
82	360216.93	2322552.87	Аналитический метод	0.10	–
83	360097.95	2322694.82	Аналитический метод	0.10	–
84	359959.63	2322799.18	Аналитический метод	0.10	–
85	359871.88	2322865.37	Аналитический метод	0.10	–
86	359801.52	2322918.46	Аналитический метод	0.10	–
87	359699.26	2322995.61	Аналитический метод	0.10	–
88	359072.78	2323468.23	Аналитический метод	0.10	–
89	359069.34	2323471.47	Аналитический метод	0.10	–
90	359066.67	2323475.36	Аналитический метод	0.10	–
91	359064.88	2323479.75	Аналитический метод	0.10	–
92	359062.51	2323488.03	Аналитический метод	0.10	–
93	359022.83	2323626.70	Аналитический метод	0.10	–
94	358993.12	2323730.54	Аналитический метод	0.10	–
95	358938.45	2324359.44	Аналитический метод	0.10	–
96	358935.17	2324554.27	Аналитический метод	0.10	–
97	358929.16	2324554.28	Аналитический метод	0.10	–
98	358932.46	2324359.13	Аналитический метод	0.10	–
99	358987.20	2323729.44	Аналитический метод	0.10	–
100	359017.07	2323625.05	Аналитический метод	0.10	–
101	359056.75	2323486.39	Аналитический метод	0.10	–
102	359059.12	2323478.09	Аналитический метод	0.10	–
103	359061.39	2323472.53	Аналитический метод	0.10	–
104	359064.79	2323467.56	Аналитический метод	0.10	–
105	359069.17	2323463.44	Аналитический метод	0.10	–
106	359695.64	2322990.82	Аналитический метод	0.10	–
107	359797.91	2322913.66	Аналитический метод	0.10	–
108	359868.27	2322860.58	Аналитический метод	0.10	–
109	359956.01	2322794.40	Аналитический метод	0.10	–
110	360093.79	2322690.44	Аналитический метод	0.10	–
111	360212.33	2322549.01	Аналитический метод	0.10	–
112	360214.53	2322545.87	Аналитический метод	0.10	–
113	360216.15	2322542.39	Аналитический метод	0.10	–
114	360217.14	2322538.69	Аналитический метод	0.10	–
115	360253.61	2322331.14	Аналитический метод	0.10	–
116	360254.18	2322328.60	Аналитический метод	0.10	–
117	360254.99	2322326.12	Аналитический метод	0.10	–
118	360256.02	2322323.72	Аналитический метод	0.10	–
119	360275.67	2322283.36	Аналитический метод	0.10	–
120	360355.00	2322120.50	Аналитический метод	0.10	–

121	360383.01	2322062.99	Аналитический метод	0.10	–
122	360383.95	2322060.75	Аналитический метод	0.10	–
123	360384.64	2322058.42	Аналитический метод	0.10	–
124	360385.07	2322056.03	Аналитический метод	0.10	–
125	360420.37	2321767.21	Аналитический метод	0.10	–
126	360428.41	2321290.51	Аналитический метод	0.10	–
127	360240.57	2320409.17	Аналитический метод	0.10	–
128	360220.26	2320327.95	Аналитический метод	0.10	–
129	360216.79	2320295.10	Аналитический метод	0.10	–
130	360208.99	2320221.28	Аналитический метод	0.10	–
131	360204.73	2320180.91	Аналитический метод	0.10	–
132	360110.49	2319773.77	Аналитический метод	0.10	–
133	359931.36	2319407.02	Аналитический метод	0.10	–
134	359880.26	2319302.41	Аналитический метод	0.10	–
135	359776.29	2319089.53	Аналитический метод	0.10	–
136	359570.34	2318733.30	Аналитический метод	0.10	–
137	359564.94	2318727.04	Аналитический метод	0.10	–
138	359557.60	2318723.23	Аналитический метод	0.10	–
139	359549.38	2318722.39	Аналитический метод	0.10	–
140	359525.15	2318724.52	Аналитический метод	0.10	–
141	359422.46	2318733.57	Аналитический метод	0.10	–
142	359419.30	2318734.08	Аналитический метод	0.10	–
143	359416.26	2318735.04	Аналитический метод	0.10	–
144	359413.38	2318736.44	Аналитический метод	0.10	–
145	359299.92	2318802.03	Аналитический метод	0.10	–
146	359299.42	2318801.16	Аналитический метод	0.10	–
147	359269.17	2318818.65	Аналитический метод	0.10	–
148	359269.68	2318819.51	Аналитический метод	0.10	–
149	359264.53	2318822.48	Аналитический метод	0.10	–
150	359127.78	2318901.54	Аналитический метод	0.10	–
151	359122.27	2318906.07	Аналитический метод	0.10	–
152	359118.48	2318912.11	Аналитический метод	0.10	–
153	359116.84	2318919.06	Аналитический метод	0.10	–
154	359112.98	2318974.72	Аналитический метод	0.10	–
155	359099.64	2318973.79	Аналитический метод	0.10	–
156	359098.18	2318973.70	Аналитический метод	0.10	–
157	359098.27	2318972.70	Аналитический метод	0.10	–
158	359085.62	2318971.82	Аналитический метод	0.10	–
159	359085.53	2318972.82	Аналитический метод	0.10	–
160	359081.67	2318972.55	Аналитический метод	0.10	–
161	359075.01	2318972.09	Аналитический метод	0.10	–
162	359068.42	2319067.05	Аналитический метод	0.10	–
163	359069.49	2319069.22	Аналитический метод	0.10	–
164	359069.91	2319071.47	Аналитический метод	0.10	–
165	359069.51	2319078.93	Аналитический метод	0.10	–
166	359068.81	2319081.99	Аналитический метод	0.10	–
167	359067.24	2319084.75	Аналитический метод	0.10	–
168	359064.74	2319086.79	Аналитический метод	0.10	–
169	359062.70	2319087.74	Аналитический метод	0.10	–
170	359062.43	2319091.33	Аналитический метод	0.10	–
171	359062.27	2319097.60	Аналитический метод	0.10	–
172	359056.66	2319096.86	Аналитический метод	0.10	–
173	359054.55	2319097.70	Аналитический метод	0.10	–
174	359053.47	2319099.68	Аналитический метод	0.10	–
175	359051.48	2319112.52	Аналитический метод	0.10	–
176	359052.63	2319116.07	Аналитический метод	0.10	–
177	359055.38	2319117.86	Аналитический метод	0.10	–
178	359054.96	2319118.76	Аналитический метод	0.10	–
179	359050.54	2319117.65	Аналитический метод	0.10	–
180	359037.57	2319111.49	Аналитический метод	0.10	–
181	359035.04	2319110.42	Аналитический метод	0.10	–
182	359035.34	2319109.47	Аналитический метод	0.10	–
183	359038.34	2319109.52	Аналитический метод	0.10	–
184	359040.89	2319107.92	Аналитический метод	0.10	–
185	359042.16	2319105.20	Аналитический метод	0.10	–
186	359042.40	2319086.31	Аналитический метод	0.10	–
187	359039.33	2319083.94	Аналитический метод	0.10	–

188	359037.08	2319079.88	Аналитический метод	0.10	–
189	359036.89	2319076.68	Аналитический метод	0.10	–
190	359037.30	2319070.80	Аналитический метод	0.10	–
191	359037.91	2319068.01	Аналитический метод	0.10	–
192	359040.71	2319063.95	Аналитический метод	0.10	–
193	359044.10	2319062.01	Аналитический метод	0.10	–
194	359047.97	2319061.51	Аналитический метод	0.10	–
195	359060.64	2319062.38	Аналитический метод	0.10	–
196	359062.72	2319062.75	Аналитический метод	0.10	–
197	359069.44	2318965.69	Аналитический метод	0.10	–
198	359082.27	2318966.58	Аналитический метод	0.10	–
199	359086.12	2318966.84	Аналитический метод	0.10	–
200	359086.02	2318967.84	Аналитический метод	0.10	–
201	359098.57	2318968.70	Аналитический метод	0.10	–
202	359098.64	2318967.71	Аналитический метод	0.10	–
203	359102.43	2318967.97	Аналитический метод	0.10	–
204	359107.41	2318968.32	Аналитический метод	0.10	–
205	359110.86	2318918.65	Аналитический метод	0.10	–
206	359112.95	2318909.81	Аналитический метод	0.10	–
207	359117.76	2318902.11	Аналитический метод	0.10	–
208	359124.78	2318896.35	Аналитический метод	0.10	–
209	359261.53	2318817.29	Аналитический метод	0.10	–
210	359266.65	2318814.33	Аналитический метод	0.10	–
211	359267.15	2318815.19	Аналитический метод	0.10	–
212	359297.41	2318797.70	Аналитический метод	0.10	–
213	359296.90	2318796.85	Аналитический метод	0.10	–
214	359347.28	2318767.71	Аналитический метод	0.10	–
215	359345.49	2318764.62	Аналитический метод	0.10	–
216	359347.22	2318763.62	Аналитический метод	0.10	–
217	359349.01	2318766.71	Аналитический метод	0.10	–
218	359410.38	2318731.24	Аналитический метод	0.10	–
219	359414.04	2318729.46	Аналитический метод	0.10	–
220	359417.92	2318728.24	Аналитический метод	0.10	–
221	359421.93	2318727.59	Аналитический метод	0.10	–
222	359524.63	2318718.55	Аналитический метод	0.10	–
223	359524.19	2318713.57	Аналитический метод	0.10	–
224	359513.62	2318593.49	Аналитический метод	0.10	–
225	359511.72	2318571.88	Аналитический метод	0.10	–
226	359426.98	2318339.47	Аналитический метод	0.10	–
227	359425.59	2318334.04	Аналитический метод	0.10	–
228	359425.32	2318328.43	Аналитический метод	0.10	–
229	359558.06	2315768.33	Аналитический метод	0.10	–
230	359557.73	2315173.44	Аналитический метод	0.10	–
231	359509.48	2314625.48	Аналитический метод	0.10	–
232	359496.90	2314270.87	Аналитический метод	0.10	–
233	359496.43	2314267.07	Аналитический метод	0.10	–
234	359495.30	2314263.41	Аналитический метод	0.10	–
235	359493.56	2314259.99	Аналитический метод	0.10	–
236	359486.26	2314248.33	Аналитический метод	0.10	–
237	359402.84	2314115.00	Аналитический метод	0.10	–
238	359392.41	2314098.32	Аналитический метод	0.10	–
239	359345.91	2313977.39	Аналитический метод	0.10	–
240	359306.46	2312865.61	Аналитический метод	0.10	–
241	359330.27	2312792.20	Аналитический метод	0.10	–
242	359331.27	2312787.19	Аналитический метод	0.10	–
243	359331.09	2312782.09	Аналитический метод	0.10	–
244	359329.74	2312777.16	Аналитический метод	0.10	–
245	359326.52	2312769.23	Аналитический метод	0.10	–
246	359281.85	2312658.86	Аналитический метод	0.10	–
247	359272.22	2312635.06	Аналитический метод	0.10	–
248	359270.79	2312630.40	Аналитический метод	0.10	–
249	359270.20	2312625.56	Аналитический метод	0.10	–
250	359270.45	2312620.68	Аналитический метод	0.10	–
251	359280.29	2312550.40	Аналитический метод	0.10	–
252	359258.31	2311931.00	Аналитический метод	0.10	–
253	359253.43	2311793.44	Аналитический метод	0.10	–
254	359226.21	2311026.50	Аналитический метод	0.10	–

255	359226.84	2311019.54	Аналитический метод	0.10	–
256	359229.17	2311012.95	Аналитический метод	0.10	–
257	359233.06	2311007.14	Аналитический метод	0.10	–
258	359353.71	2310868.19	Аналитический метод	0.10	–
259	359356.59	2310863.98	Аналитический метод	0.10	–
260	359358.42	2310859.21	Аналитический метод	0.10	–
261	359359.10	2310854.14	Аналитический метод	0.10	–
262	359362.44	2310656.21	Аналитический метод	0.10	–
263	359363.44	2310656.27	Аналитический метод	0.10	–
264	359364.31	2310604.37	Аналитический метод	0.10	–
265	359364.41	2310598.40	Аналитический метод	0.10	–
266	359360.42	2310598.13	Аналитический метод	0.10	–
267	359360.23	2310600.31	Аналитический метод	0.10	–
268	359356.25	2310599.91	Аналитический метод	0.10	–
269	359356.46	2310597.68	Аналитический метод	0.10	–
270	359355.47	2310597.59	Аналитический метод	0.10	–
271	359356.09	2310590.91	Аналитический метод	0.10	–
272	359364.11	2310591.45	Аналитический метод	0.10	–
1	359364.33	2310588.14	Аналитический метод	0.10	–

3. Сведения о характерных точках части (частей) границы объекта

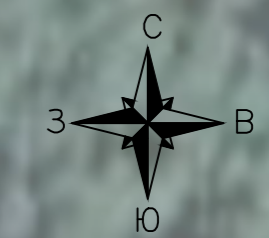
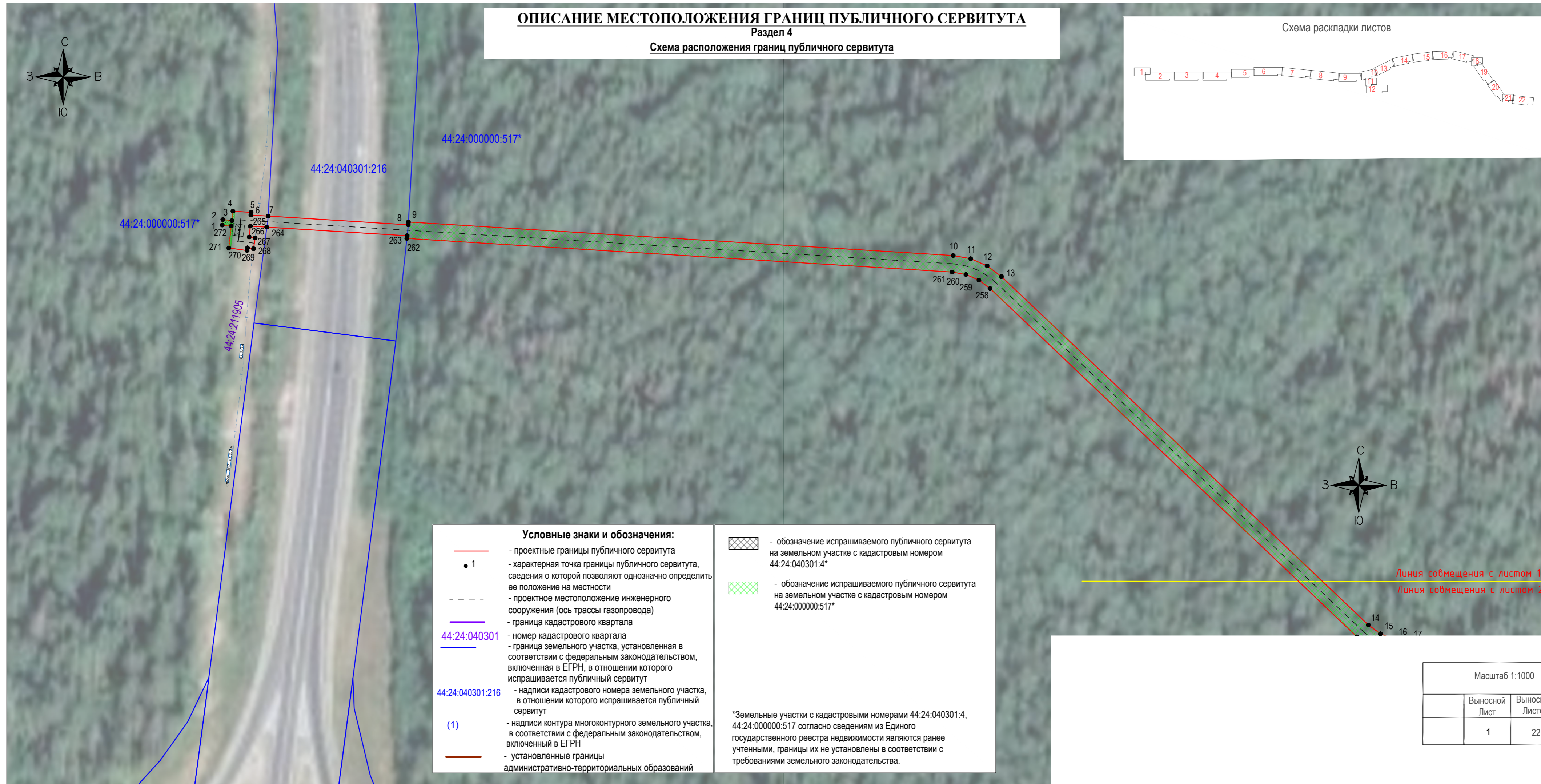
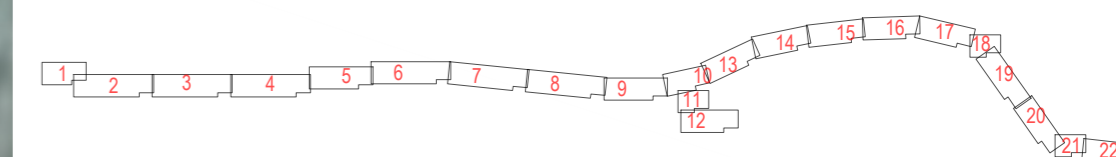
Обозначение характерных точек части границы	Координаты, м		Метод определения координат характерной точки	Средняя квадратическая погрешность положения характерной точки (M_t), м	Описание обозначения точки на местности (при наличии)
	X	Y			
1	2	3	4	5	6
–	–	–	–	–	–

ОПИСАНИЕ МЕСТОПОЛОЖЕНИЯ ГРАНИЦ ПУБЛИЧНОГО СЕРВИТУТА

Раздел 4

Схема расположения границ публичного сервитута

Схема раскладки листов



Условные знаки и обозначения:

- - проектные границы публичного сервитута
- 1 - характерная точка границы публичного сервитута, сведения о которой позволяют однозначно определить ее положение на местности
- - - - - проектное местоположение инженерного сооружения (ось трассы газопровода)
- граница кадастрового квартала
- 44:24:040301 - номер кадастрового квартала
- граница земельного участка, установленная в соответствии с федеральным законодательством, включенная в ЕГРН, в отношении которого испрашивается публичный сервитут
- 44:24:040301:216 - надписи кадастрового номера земельного участка, в отношении которого испрашивается публичный сервитут
- (1) - надписи контура многоконтурного земельного участка, в соответствии с федеральным законодательством, включенный в ЕГРН
- установленные границы административно-территориальных образований

- обозначение испрашиваемого публичного сервитута на земельном участке с кадастровым номером 44:24:040301:4*
- обозначение испрашиваемого публичного сервитута на земельном участке с кадастровым номером 44:24:000000:517*

*Земельные участки с кадастровыми номерами 44:24:040301:4, 44:24:000000:517 согласно сведениям из Единого государственного реестра недвижимости являются ранее учтенными, границы их не установлены в соответствии с требованиями земельного законодательства.

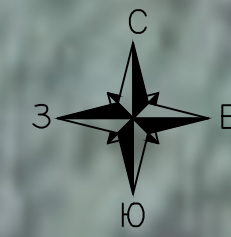
Линия совмещения с листом 1
Линия совмещения с листом 2

Масштаб 1:1000		
	Выносной Лист	Выносных Листов
	1	22

ОПИСАНИЕ МЕСТОПОЛОЖЕНИЯ ГРАНИЦ ПУБЛИЧНОГО СЕРВИТУТА

Раздел 4

Схема расположения границ публичного сервитута



Линия совмещения с листом 1

Линия совмещения с листом 2

14
15
16
17
257
256
255
254

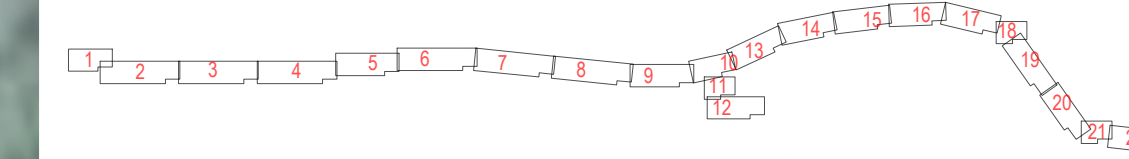
18

253

19

252

Схема раскладки листов



Условные знаки и обозначения:

- проектные границы публичного сервитута
- 1 - характерная точка границы публичного сервитута, сведения о которой позволяют однозначно определить ее положение на местности
- - - - - проектное местоположение инженерного сооружения (ось трассы газопровода)
- граница кадастрового квартала
- 44:24:040301 - номер кадастрового квартала
- граница земельного участка, установленная в соответствии с федеральным законодательством, включенная в ЕГРН, в отношении которого испрашивается публичный сервитут
- 44:24:040301:216 - надписи кадастрового номера земельного участка, в отношении которого испрашивается публичный сервитут
- (1) - надписи контура многоконтурного земельного участка, в соответствии с федеральным законодательством, включенный в ЕГРН
- установленные границы административно-территориальных образований

▨ - обозначение испрашиваемого публичного сервитута на земельном участке с кадастровым номером 44:24:040301:4*

▨ - обозначение испрашиваемого публичного сервитута на земельном участке с кадастровым номером 44:24:000000:517*

*Земельные участки с кадастровыми номерами 44:24:040301:4, 44:24:000000:517 согласно сведениям из Единого государственного реестра недвижимости являются ранее учтенными, границы их не установлены в соответствии с требованиями земельного законодательства.

Масштаб 1:1000

	Выносной Лист	Выносных Листов
	2	22

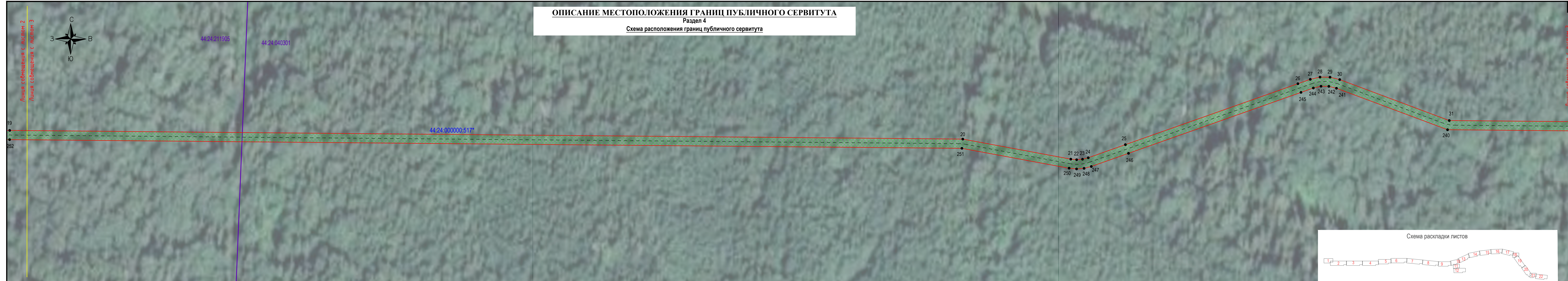
Линия совмещения с листом 2

Линия совмещения с листом 3

ОПИСАНИЕ МЕСТОПОЛОЖЕНИЯ ГРАНИЦ ПУБЛИЧНОГО СЕРВИТУТА

Раздел 4

Схема расположения границ публичного сервитута

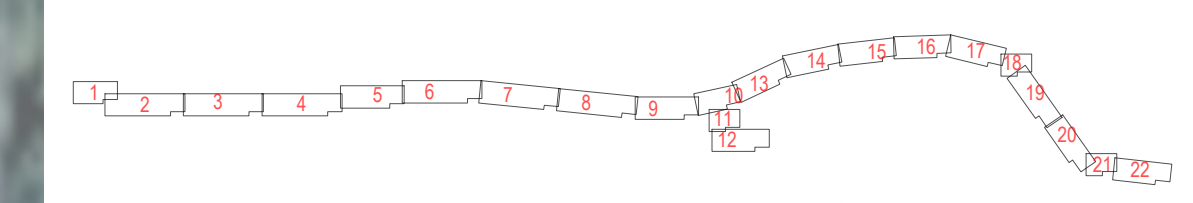


44:24:211905

44:24:040301

44:24:000000:517*

Схема раскладки листов



Условные знаки и обозначения:

- проектные границы публичного сервитута
- 1 - характерная точка границы публичного сервитута, сведения о которой позволяют однозначно определить ее положение на местности
- проектное местоположение инженерного сооружения (ось трассы газопровода)
- граница кадастрового квартала
- 44:24:040301 - номер кадастрового квартала
- граница земельного участка, установленная в соответствии с федеральным законодательством, включенная в ЕГРН, в отношении которого испрашивается публичный сервитут
- 44:24:040301:216 - надписи кадастрового номера земельного участка, в отношении которого испрашивается публичный сервитут
- (1) - надписи контура многоконтурного земельного участка, в соответствии с федеральным законодательством, включенный в ЕГРН
- установленные границы административно-территориальных образований
- обозначение испрашиваемого публичного сервитута на земельном участке с кадастровым номером 44:24:040301:4*
- обозначение испрашиваемого публичного сервитута на земельном участке с кадастровым номером 44:24:000000:517*

*Земельные участки с кадастровыми номерами 44:24:040301:4, 44:24:000000:517 согласно сведениям из Единого государственного реестра недвижимости являются ранее учтенными, границы их не установлены в соответствии с требованиями земельного законодательства.

Инв. N
подл.

Подпись и
дата

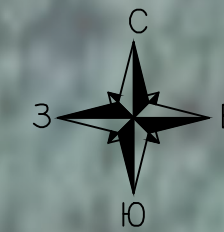
Взам.
инв. N

Масштаб 1:1000		
	Выносной Лист	Выносных Листов
	3	22

ОПИСАНИЕ МЕСТОПОЛОЖЕНИЯ ГРАНИЦ ПУБЛИЧНОГО СЕРВИТУТА

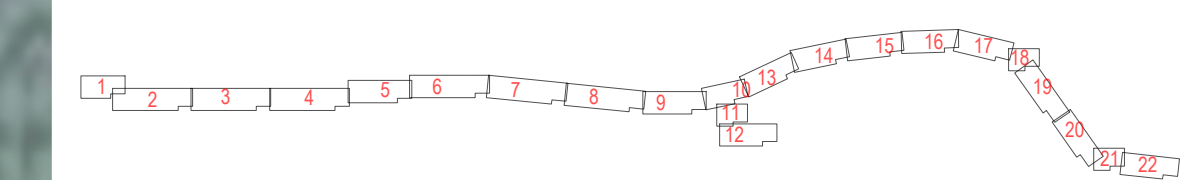
Раздел 4

Схема расположения границ публичного сервитута



44:24:000000:517*

Схема раскладки листов



- Условные знаки и обозначения:**
- проектные границы публичного сервитута
 - 1 - характеристическая точка границы публичного сервитута, сведения о которой позволяют однозначно определить ее положение на местности
 - - - - - проектное местоположение инженерного сооружения (ось трассы газопровода)
 - граница кадастрового квартала
 - 44:24:040301 - номер кадастрового квартала
 - граница земельного участка, установленная в соответствии с федеральным законодательством, включенная в ЕГРН, в отношении которого испрашивается публичный сервитут
 - 44:24:040301:216 - надписи кадастрового номера земельного участка, в отношении которого испрашивается публичный сервитут
 - (1) - надписи контура многоконтурного земельного участка, в соответствии с федеральным законодательством, включенный в ЕГРН
 - установленные границы административно-территориальных образований

- обозначение испрашиваемого публичного сервитута на земельном участке с кадастровым номером 44:24:040301:4*
 - обозначение испрашиваемого публичного сервитута на земельном участке с кадастровым номером 44:24:000000:517*
- *Земельные участки с кадастровыми номерами 44:24:040301:4, 44:24:000000:517 согласно сведениям из Единого государственного реестра недвижимости являются ранее учтенными, границы их не установлены в соответствии с требованиями земельного законодательства.

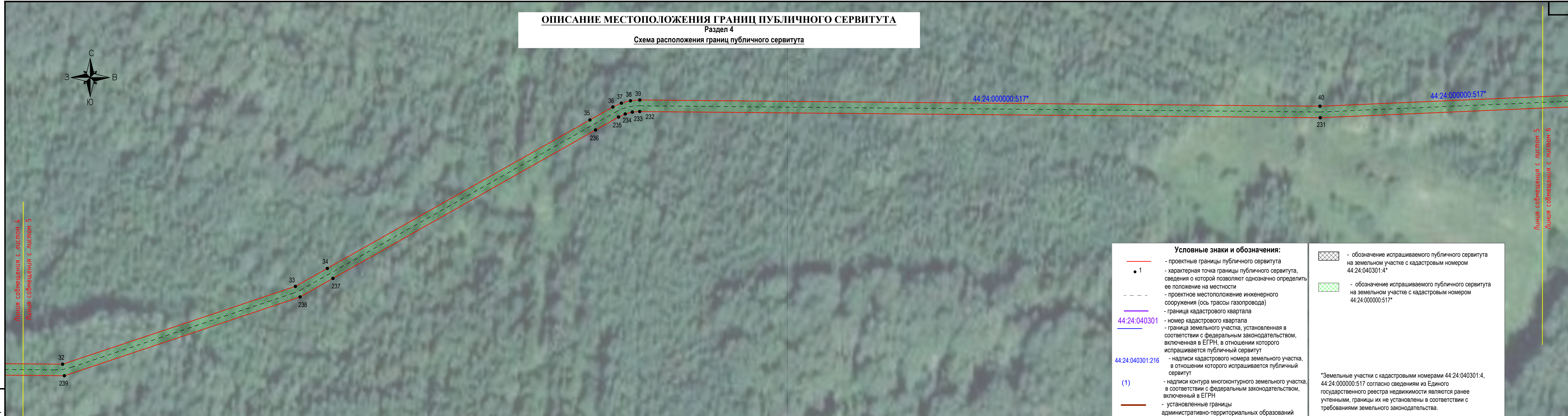
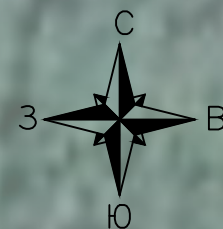
Масштаб 1:1000		
	Выносной Лист	Выносных Листов
	4	22

Ид. N подл. Подпись и дата. Взам. инв. N

ОПИСАНИЕ МЕСТОПОЛОЖЕНИЯ ГРАНИЦ ПУБЛИЧНОГО СЕРВИТУТА

Раздел 4

Схема расположения границ публичного сервитута



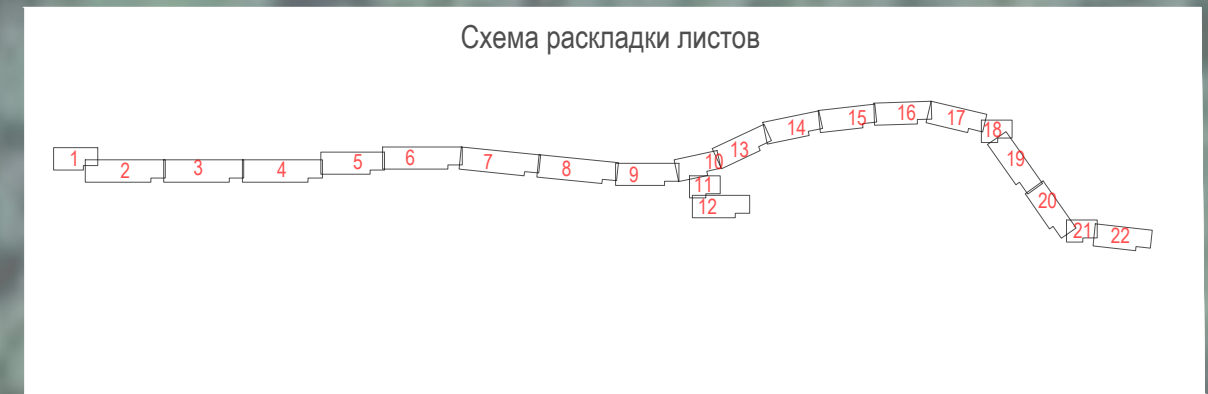
Линия смещения с листом 4
Линия смещения с листом 5

Линия смещения с листом 5
Линия смещения с листом 6

Условные знаки и обозначения:

- проектные границы публичного сервитута
- 1 - характерная точка границы публичного сервитута, сведения о которой позволяют однозначно определить ее положение на местности
- проектное местоположение инженерного сооружения (ось трассы газопровода)
- граница кадастрового квартала
- 44:24:040301 - номер кадастрового квартала
- граница земельного участка, установленная в соответствии с федеральным законодательством, включенная в ЕГРН, в отношении которого испрашивается публичный сервитут
- 44:24:040301:216 - надписи кадастрового номера земельного участка, в отношении которого испрашивается публичный сервитут
- (1) - надписи контура многоконтурного земельного участка, в соответствии с федеральным законодательством, включенный в ЕГРН
- установленные границы административно-территориальных образований
- обозначение испрашиваемого публичного сервитута на земельном участке с кадастровым номером 44:24:040301:4*
- обозначение испрашиваемого публичного сервитута на земельном участке с кадастровым номером 44:24:000000:517*

*Земельные участки с кадастровыми номерами 44:24:040301:4, 44:24:000000:517 согласно сведениям из Единого государственного реестра недвижимости являются ранее учтенными, границы их не установлены в соответствии с требованиями земельного законодательства.




Инв. N подл.	Взам. инв. N
Подпись и дата	

Масштаб 1:1000	
Выносной Лист	Выносных Листов
5	22

Ид. N
подл.

Подпись и
дата

Взам.
инв. N



Линия смещения с листом 5
Линия смещения с листом 6

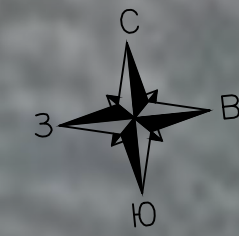
Линия смещения с листом 6
Линия смещения с листом 7



Масштаб 1:1000


Выносной Лист	Выносных Листов
6	22

ОПИСАНИЕ МЕСТОПОЛОЖЕНИЯ ГРАНИЦ ПУБЛИЧНОГО СЕРВИТУТА
 Раздел 4
 Схема расположения границ публичного сервитута



Линия смещения с листом 6
 Линия смещения с листом 7

Линия смещения с листом 7
 Линия смещения с листом 8



- Условные знаки и обозначения:**
- - проектные границы публичного сервитута
 - 1 - характерная точка границы публичного сервитута, сведения о которой позволяют однозначно определить ее положение на местности
 - - - - - проектное местоположение инженерного сооружения (ось трассы газопровода)
 - граница кадастрового квартала
 - 44:24:040301 - номер кадастрового квартала
 - 44:24:040301:216 - номер кадастрового участка, установленная в соответствии с федеральным законодательством, включенная в ЕГРН, в отношении которого испрашивается публичный сервитут
 - (1) - надписи кадастрового номера земельного участка, в отношении которого испрашивается публичный сервитут
 - надписи контура многоконтурного земельного участка, в соответствии с федеральным законодательством, включенный в ЕГРН
 - установленные границы административно-территориальных образований

- обозначение испрашиваемого публичного сервитута на земельном участке с кадастровым номером 44:24:040301:4*
 - обозначение испрашиваемого публичного сервитута на земельном участке с кадастровым номером 44:24:000000:517*
- *Земельные участки с кадастровыми номерами 44:24:040301:4, 44:24:000000:517 согласно сведениям из Единого государственного реестра недвижимости являются ранее учтенными, границы их не установлены в соответствии с требованиями земельного законодательства.



Инв. N
 подл.

Подпись и
 дата

Взам.
 инв. N

Масштаб 1:1000		
	Выносной Лист	Выносных Листов
	7	22

ОПИСАНИЕ МЕСТОПОЛОЖЕНИЯ ГРАНИЦ ПУБЛИЧНОГО СЕРВИТУТА

Раздел 4

Схема расположения границ публичного сервитута

Линия со смещением с листом 7

Линия со смещением с листом 8












44:24:000000:728



44:24:000000:728

Линия со смещения с листом 8

Линия со смещения с листом 9

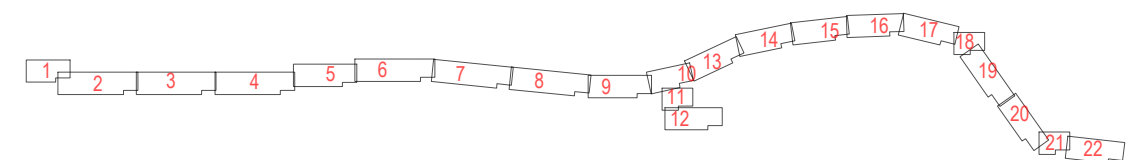
Условные знаки и обозначения:

-  - проектные границы публичного сервитута
-  1 - характерная точка границы публичного сервитута, сведения о которой позволяют однозначно определить ее положение на местности
-  - проектное местоположение инженерного сооружения (ось трассы газопровода)
-  - граница кадастрового квартала
-  44:24:040301 - номер кадастрового квартала
-  44:24:040301:216 - граница земельного участка, установленная в соответствии с федеральным законодательством, включенная в ЕГРН, в отношении которого испрашивается публичный сервитут
-  44:24:040301:216 - надписи кадастрового номера земельного участка, в отношении которого испрашивается публичный сервитут
-  (1) - надписи контура многоконтурного земельного участка, в соответствии с федеральным законодательством, включенный в ЕГРН
-  - установленные границы административно-территориальных образований

-  - обозначение испрашиваемого публичного сервитута на земельном участке с кадастровым номером 44:24:040301:4*
-  - обозначение испрашиваемого публичного сервитута на земельном участке с кадастровым номером 44:24:000000:517*

*Земельные участки с кадастровыми номерами 44:24:040301:4, 44:24:000000:517 согласно сведениям из Единого государственного реестра недвижимости являются ранее учтенными, границы их не установлены в соответствии с требованиями земельного законодательства.

Схема раскладки листов



Масштаб 1:1000

	Выносной Лист	Выносных Листов
	8	22

Ид. N подл.

Подпись и дата

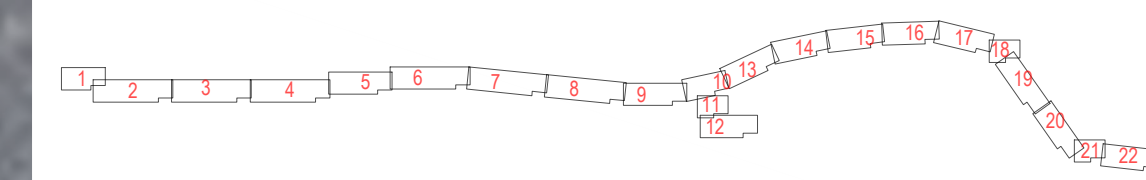
Взам. инв. N

ОПИСАНИЕ МЕСТОПОЛОЖЕНИЯ ГРАНИЦ ПУБЛИЧНОГО СЕРВИТУТА

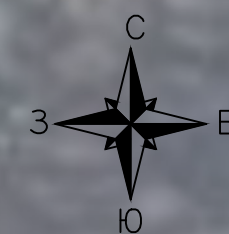
Раздел 4

Схема расположения границ публичного сервитута

Схема раскладки листов



Линия смещения с листом 8
Линия смещения с листом 9



44:24:000000:728

Линия смещения с листом 9
Линия смещения с листом 10

Условные знаки и обозначения:

- проектные границы публичного сервитута
- 1 - характерная точка границы публичного сервитута, сведения о которой позволяют однозначно определить ее положение на местности
- проектное местоположение инженерного сооружения (ось трассы газопровода)
- граница кадастрового квартала
- 44:24:040301 - номер кадастрового квартала
- граница земельного участка, установленная в соответствии с федеральным законодательством, включенная в ЕГРН, в отношении которого испрашивается публичный сервитут
- 44:24:040301:216 - надписи кадастрового номера земельного участка, в отношении которого испрашивается публичный сервитут
- (1) - надписи контура многоконтурного земельного участка, в соответствии с федеральным законодательством, включенный в ЕГРН
- установленные границы административно-территориальных образований
- обозначение испрашиваемого публичного сервитута на земельном участке с кадастровым номером 44:24:040301:4*
- обозначение испрашиваемого публичного сервитута на земельном участке с кадастровым номером 44:24:000000:517*

*Земельные участки с кадастровыми номерами 44:24:040301:4, 44:24:000000:517 согласно сведениям из Единого государственного реестра недвижимости являются ранее учтенными, границы их не установлены в соответствии с требованиями земельного законодательства.


43 44 45
228 227 226

Масштаб 1:1000		
	Выносной Лист	Выносных Листов
	9	22

Инв. N
подл.

Взам.
инв. N

Подпись и
дата

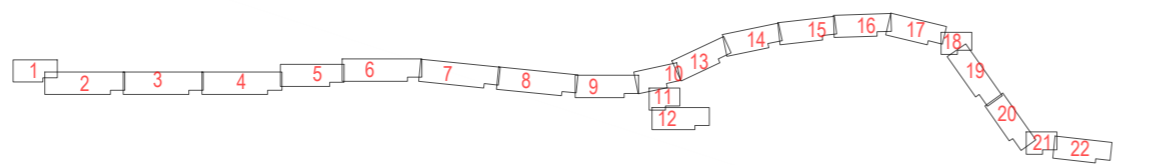


ОПИСАНИЕ МЕСТОПОЛОЖЕНИЯ ГРАНИЦ ПУБЛИЧНОГО СЕРВИТУТА

Раздел 4

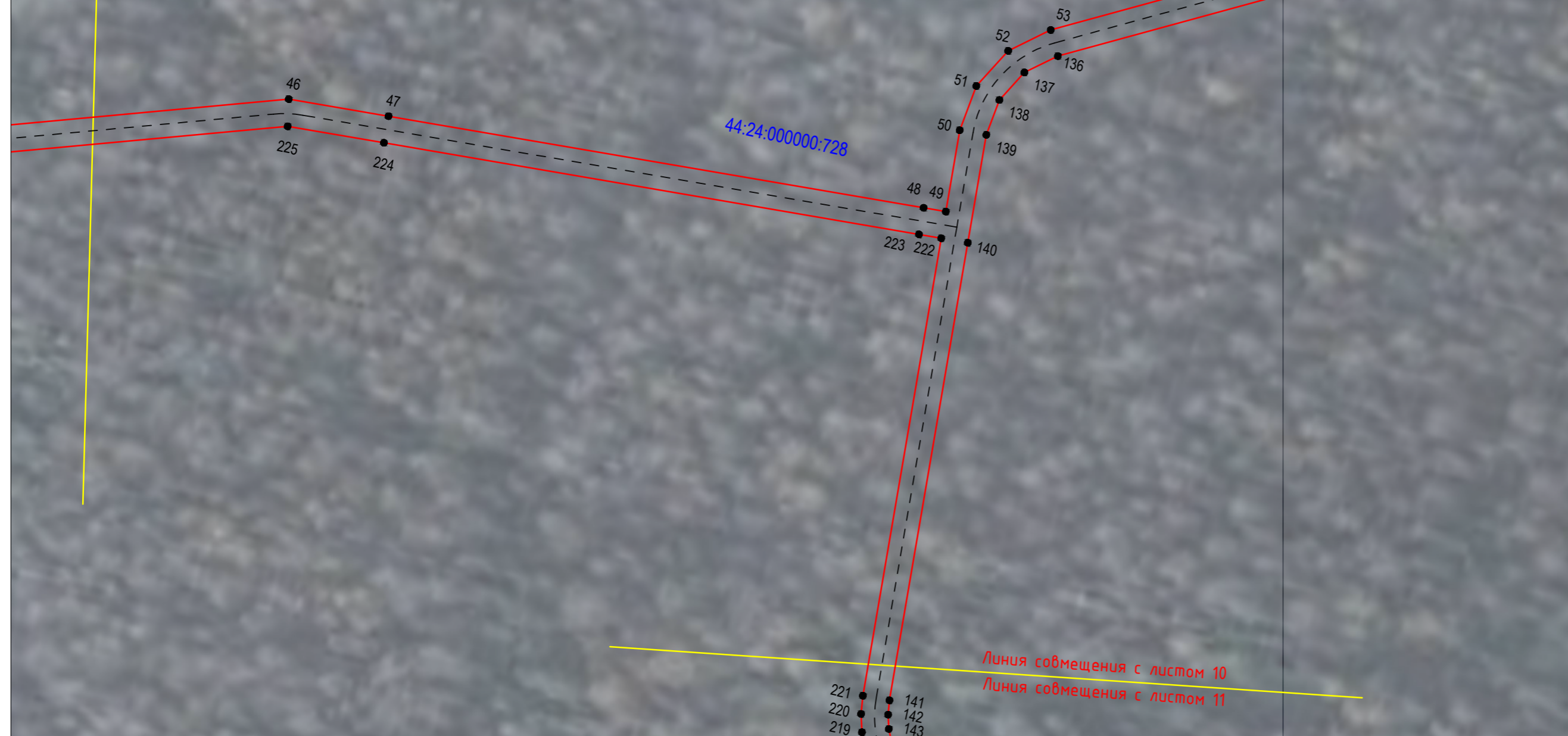
Схема расположения границ публичного сервитута

Схема раскладки листов



Линия совмещения с листом 9
Линия совмещения с листом 10

Линия совмещения с листом 10
Линия совмещения с листом 13



- Условные знаки и обозначения:**
- проектные границы публичного сервитута
 - 1 - характерная точка границы публичного сервитута, сведения о которой позволяют однозначно определить ее положение на местности
 - - - проектное местоположение инженерного сооружения (ось трассы газопровода)
 - граница кадастрового квартала
 - 44:24:040301 - номер кадастрового квартала
 - граница земельного участка, установленная в соответствии с федеральным законодательством, включенная в ЕГРН, в отношении которого испрашивается публичный сервитут
 - 44:24:040301:216 - надписи кадастрового номера земельного участка, в отношении которого испрашивается публичный сервитут
 - (1) - надписи контура многоконтурного земельного участка, в соответствии с федеральным законодательством, включенный в ЕГРН
 - установленные границы административно-территориальных образований

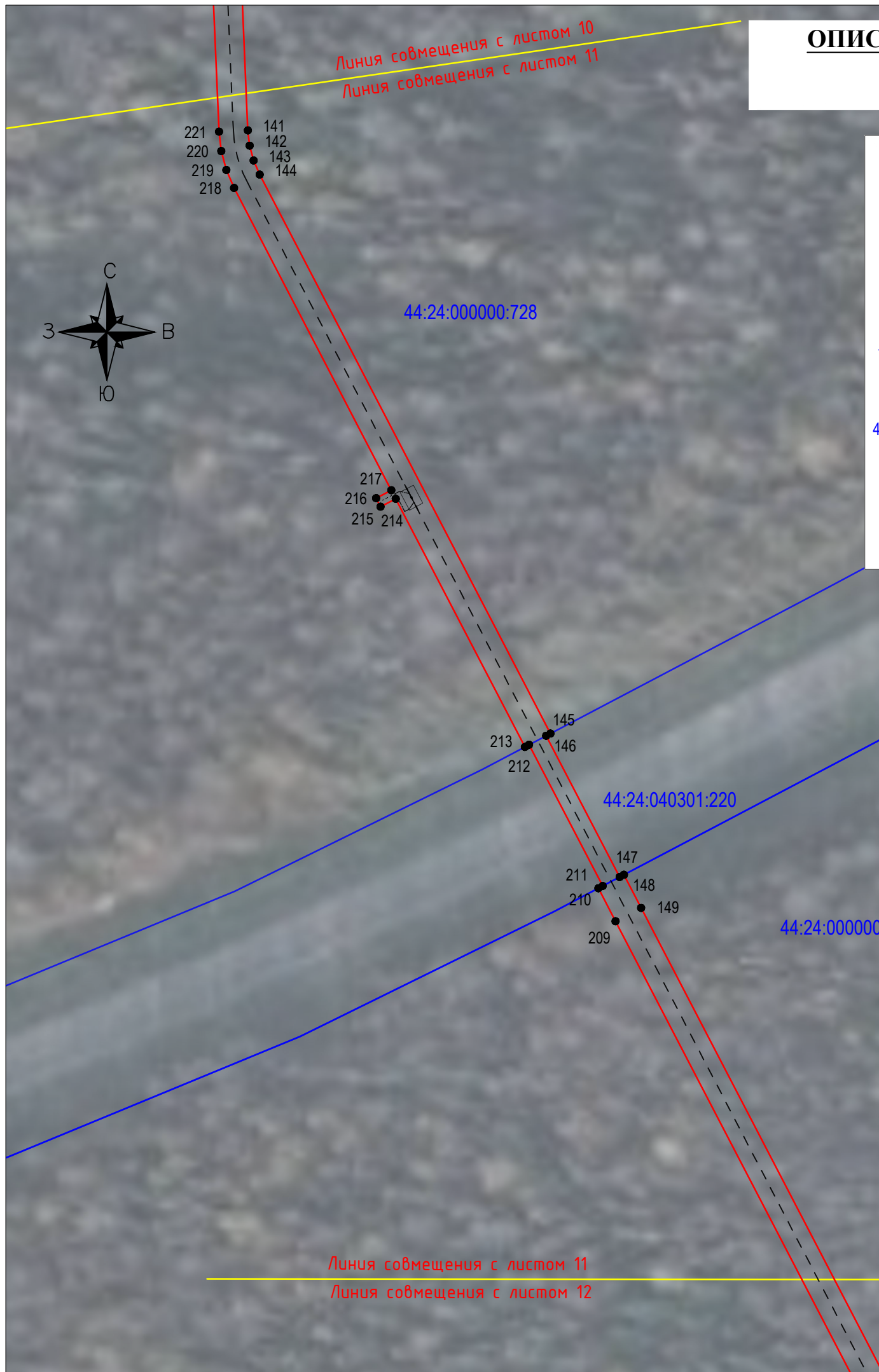
- обозначение испрашиваемого публичного сервитута на земельном участке с кадастровым номером 44:24:040301:4*
 - обозначение испрашиваемого публичного сервитута на земельном участке с кадастровым номером 44:24:000000:517*
- *Земельные участки с кадастровыми номерами 44:24:040301:4, 44:24:000000:517 согласно сведениям из Единого государственного реестра недвижимости являются ранее учтенными, границы их не установлены в соответствии с требованиями земельного законодательства.

Масштаб 1:1000		
	Выносной Лист	Выносных Листов
	10	22

ОПИСАНИЕ МЕСТОПОЛОЖЕНИЯ ГРАНИЦ ПУБЛИЧНОГО СЕРВИТУТА

Раздел 4

Схема расположения границ публичного сервитута



- Условные знаки и обозначения:**
- - проектные границы публичного сервитута
 - 1 - характерная точка границы публичного сервитута, сведения о которой позволяют однозначно определить ее положение на местности
 - - - - - проектное местоположение инженерного сооружения (ось трассы газопровода)
 - - граница кадастрового квартала
 - 44:24:040301 - номер кадастрового квартала
 - - граница земельного участка, установленная в соответствии с федеральным законодательством, включенная в ЕГРН, в отношении которого испрашивается публичный сервитут
 - 44:24:040301:216 - надписи кадастрового номера земельного участка, в отношении которого испрашивается публичный сервитут
 - (1) - надписи контура многоконтурного земельного участка, в соответствии с федеральным законодательством, включенный в ЕГРН
 - - установленные границы административно-территориальных образований

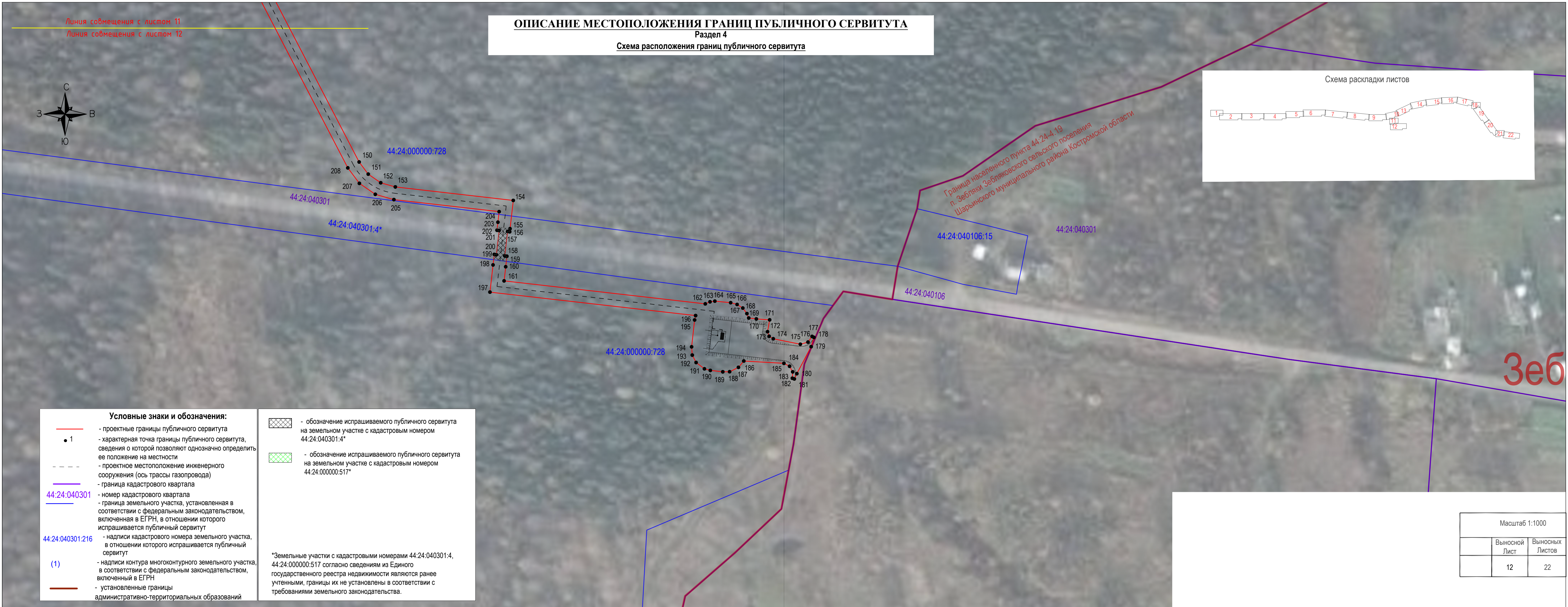
- обозначение испрашиваемого публичного сервитута на земельном участке с кадастровым номером 44:24:040301:4*
 - обозначение испрашиваемого публичного сервитута на земельном участке с кадастровым номером 44:24:000000:517*
- *Земельные участки с кадастровыми номерами 44:24:040301:4, 44:24:000000:517 согласно сведениям из Единого государственного реестра недвижимости являются ранее учтенными, границы их не установлены в соответствии с требованиями земельного законодательства.



Масштаб 1:1000		
	Выносной Лист	Выносных Листов
	11	22

Линия совмещения с листом 11
Линия совмещения с листом 12

ОПИСАНИЕ МЕСТОПОЛОЖЕНИЯ ГРАНИЦ ПУБЛИЧНОГО СЕРВИТУТА
Раздел 4
Схема расположения границ публичного сервитута



Зеб

Условные знаки и обозначения:

- проектные границы публичного сервитута
- 1 - характерная точка границы публичного сервитута, сведения о которой позволяют однозначно определить ее положение на местности
- проектное местоположение инженерного сооружения (ось трассы газопровода)
- граница кадастрового квартала
- 44:24:040301** - номер кадастрового квартала
- граница земельного участка, установленная в соответствии с федеральным законодательством, включенная в ЕГРН, в отношении которого испрашивается публичный сервитут
- 44:24:040301:216** - надписи кадастрового номера земельного участка, в отношении которого испрашивается публичный сервитут
- (1)** - надписи контура многоконтурного земельного участка, в соответствии с федеральным законодательством, включенный в ЕГРН
- установленные границы административно-территориальных образований

- обозначение испрашиваемого публичного сервитута на земельном участке с кадастровым номером 44:24:040301:4*
- обозначение испрашиваемого публичного сервитута на земельном участке с кадастровым номером 44:24:000000:517*


*Земельные участки с кадастровыми номерами 44:24:040301:4, 44:24:000000:517 согласно сведениям из Единого государственного реестра недвижимости являются ранее учтенными, границы их не установлены в соответствии с требованиями земельного законодательства.

Масштаб 1:1000		
	Выносной Лист	Выносных Листов
	12	22







ОПИСАНИЕ МЕСТОПОЛОЖЕНИЯ ГРАНИЦ ПУБЛИЧНОГО СЕРВИТУТА



Раздел 4

Схема расположения границ публичного сервитута



Условные знаки и обозначения:

-  - проектные границы публичного сервитута
-  1 - характерная точка границы публичного сервитута, сведения о которой позволяют однозначно определить ее положение на местности
-  - проектное местоположение инженерного сооружения (ось трассы газопровода)
-  - граница кадастрового квартала
- 44:24:040301 - номер кадастрового квартала
-  - граница земельного участка, установленная в соответствии с федеральным законодательством, включенная в ЕГРН, в отношении которого испрашивается публичный сервитут
- 44:24:040301:216 - надписи кадастрового номера земельного участка, в отношении которого испрашивается публичный сервитут
- (1) - надписи контура многоконтурного земельного участка, в соответствии с федеральным законодательством, включенный в ЕГРН
-  - установленные границы административно-территориальных образований

-  - обозначение испрашиваемого публичного сервитута на земельном участке с кадастровым номером 44:24:040301:4*
-  - обозначение испрашиваемого публичного сервитута на земельном участке с кадастровым номером 44:24:000000:517*

*Земельные участки с кадастровыми номерами 44:24:040301:4, 44:24:000000:517 согласно сведениям из Единого государственного реестра недвижимости являются ранее учтенными, границы их не установлены в соответствии с требованиями земельного законодательства.


Масштаб 1:1000

	Выносной Лист	Выносных Листов
	13	22

ОПИСАНИЕ МЕСТОПОЛОЖЕНИЯ ГРАНИЦ ПУБЛИЧНОГО СЕРВИТУТА


Раздел 4

Схема расположения границ публичного сервитута



Линия смещения с листом 13
Линия смещения с листом 14

Линия смещения с листом 14
Линия смещения с листом 15



Условные знаки и обозначения:

- - проектные границы публичного сервитута
- 1 - характеристическая точка границы публичного сервитута, сведения о которой позволяют однозначно определить ее положение на местности
- - - - - проектное местоположение инженерного сооружения (ось трассы газопровода)
- граница кадастрового квартала
- 44:24:040301 - номер кадастрового квартала
- граница земельного участка, установленная в соответствии с федеральным законодательством, включенная в ЕГРН, в отношении которого испрашивается публичный сервитут
- 44:24:040301:216 - надписи кадастрового номера земельного участка, в отношении которого испрашивается публичный сервитут
- (1) - надписи контура многоконтурного земельного участка, в соответствии с федеральным законодательством, включенный в ЕГРН
- установленные границы административно-территориальных образований

- обозначение испрашиваемого публичного сервитута на земельном участке с кадастровым номером 44:24:040301:4*
- обозначение испрашиваемого публичного сервитута на земельном участке с кадастровым номером 44:24:000000:517*

*Земельные участки с кадастровыми номерами 44:24:040301:4, 44:24:000000:517 согласно сведениям из Единого государственного реестра недвижимости являются ранее учтенными, границы их не установлены в соответствии с требованиями земельного законодательства.

Масштаб 1:1000		
	Выносной Лист	Выносных Листов
	14	22

ОПИСАНИЕ МЕСТОПОЛОЖЕНИЯ ГРАНИЦ ПУБЛИЧНОГО СЕРВИТУТА

Раздел 4

Схема расположения границ публичного сервитута



Линия совмещения с листом 14

Линия совмещения с листом 15

65
128







66
127



44:24:000000:728

Линия совмещения с листом 15

Линия совмещения с листом 16

Условные знаки и обозначения:

-  - проектные границы публичного сервитута
-  1 - характерная точка границы публичного сервитута, сведения о которой позволяют однозначно определить ее положение на местности
-  - проектное местоположение инженерного сооружения (ось трассы газопровода)
-  - граница кадастрового квартала
- 44:24:040301 - номер кадастрового квартала
-  - граница земельного участка, установленная в соответствии с федеральным законодательством, включенная в ЕГРН, в отношении которого испрашивается публичный сервитут
- 44:24:040301:216 - надписи кадастрового номера земельного участка, в отношении которого испрашивается публичный сервитут
- (1) - надписи контура многоконтурного земельного участка, в соответствии с федеральным законодательством, включенный в ЕГРН
-  - установленные границы административно-территориальных образований

-  - обозначение испрашиваемого публичного сервитута на земельном участке с кадастровым номером 44:24:040301:4*
-  - обозначение испрашиваемого публичного сервитута на земельном участке с кадастровым номером 44:24:000000:517*

*Земельные участки с кадастровыми номерами 44:24:040301:4, 44:24:000000:517 согласно сведениям из Единого государственного реестра недвижимости являются ранее учтенными, границы их не установлены в соответствии с требованиями земельного законодательства.

Масштаб 1:1000

	Выносной Лист	Выносных Листов
	15	22

ОПИСАНИЕ МЕСТОПОЛОЖЕНИЯ ГРАНИЦ ПУБЛИЧНОГО СЕРВИТУТА

Раздел 4

Схема расположения границ публичного сервитута



Условные знаки и обозначения:

- проектные границы публичного сервитута
- 1 - характерная точка границы публичного сервитута, сведения о которой позволяют однозначно определить ее положение на местности
- проектное местоположение инженерного сооружения (ось трассы газопровода)
- граница кадастрового квартала
- 44:24:040301 - номер кадастрового квартала
- граница земельного участка, установленная в соответствии с федеральным законодательством, включенная в ЕГРН, в отношении которого испрашивается публичный сервитут
- 44:24:040301:216 - надписи кадастрового номера земельного участка, в отношении которого испрашивается публичный сервитут
- (1) - надписи контура многоконтурного земельного участка, в соответствии с федеральным законодательством, включенный в ЕГРН
- установленные границы административно-территориальных образований

- обозначение испрашиваемого публичного сервитута на земельном участке с кадастровым номером 44:24:040301:4*
- обозначение испрашиваемого публичного сервитута на земельном участке с кадастровым номером 44:24:000000:517*

*Земельные участки с кадастровыми номерами 44:24:040301:4, 44:24:000000:517 согласно сведениям из Единого государственного реестра недвижимости являются ранее учтенными, границы их не установлены в соответствии с требованиями земельного законодательства.


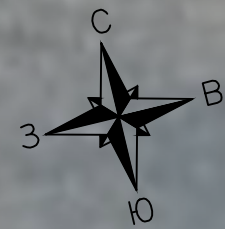
Масштаб 1:1000

	Выносной Лист	Выносных Листов
	16	22

ОПИСАНИЕ МЕСТОПОЛОЖЕНИЯ ГРАНИЦ ПУБЛИЧНОГО СЕРВИТУТА

Раздел 4

Схема расположения границ публичного сервитута



Линия смещения с листом 16
Линия смещения с листом 17

Линия смещения с листом 17
Линия смещения с листом 18

Условные знаки и обозначения:	
	- проектные границы публичного сервитута
	- характеристическая точка границы публичного сервитута, сведения о которой позволяют однозначно определить ее положение на местности
	- проектное местоположение инженерного сооружения (ось трассы газопровода)
	- граница кадастрового квартала
44:24:040301	- номер кадастрового квартала
	- граница земельного участка, установленная в соответствии с федеральным законодательством, включенная в ЕГРН, в отношении которого испрашивается публичный сервитут
44:24:040301:216	- надписи кадастрового номера земельного участка, в отношении которого испрашивается публичный сервитут
(1)	- надписи контура многоконтурного земельного участка, в соответствии с федеральным законодательством, включенный в ЕГРН
	- установленные границы административно-территориальных образований
	- обозначение испрашиваемого публичного сервитута на земельном участке с кадастровым номером 44:24:040301:4*
	- обозначение испрашиваемого публичного сервитута на земельном участке с кадастровым номером 44:24:000000:517*

*Земельные участки с кадастровыми номерами 44:24:040301:4, 44:24:000000:517 согласно сведениям из Единого государственного реестра недвижимости являются ранее учтенными, границы их не установлены в соответствии с требованиями земельного законодательства.

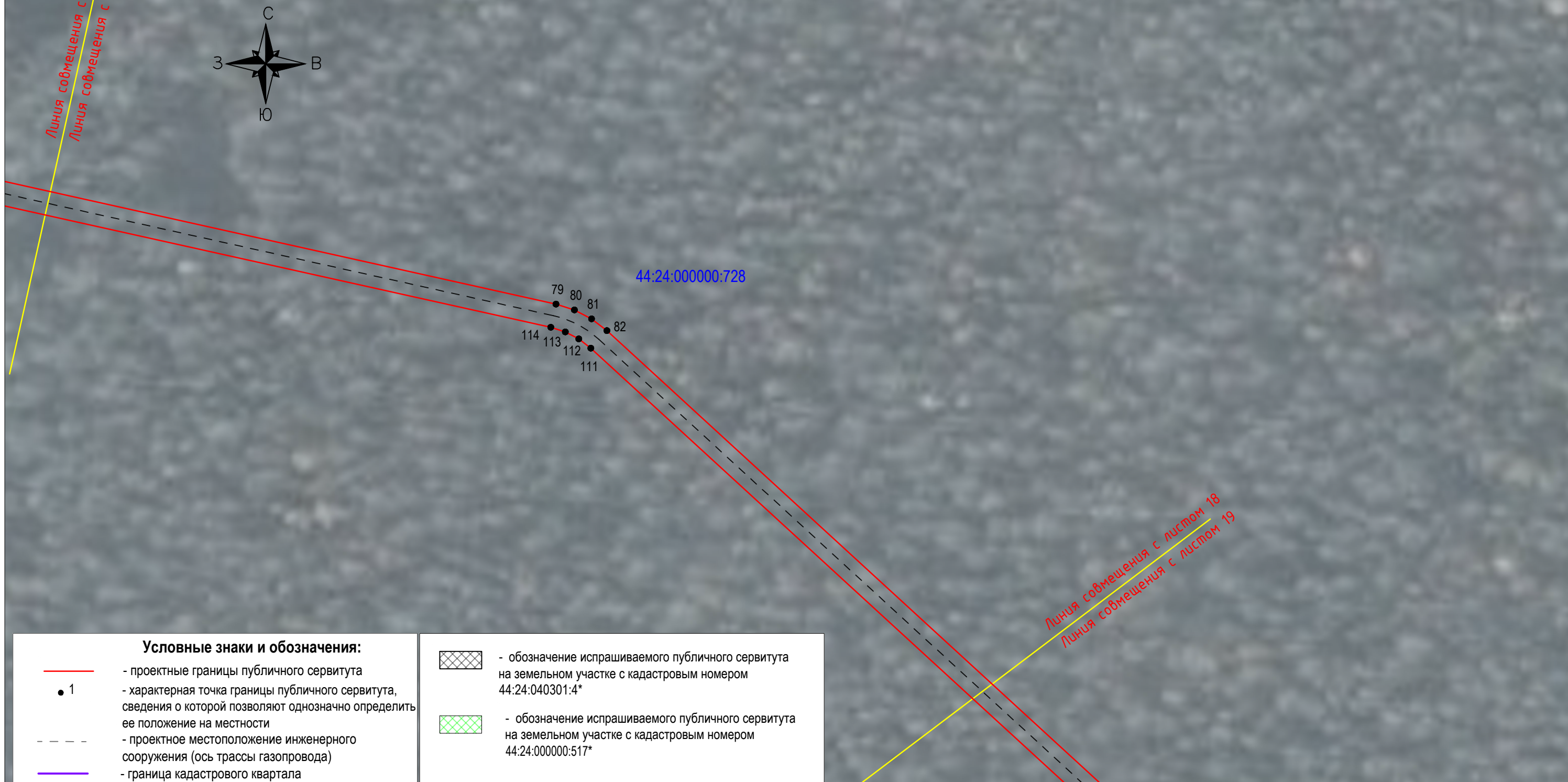
Масштаб 1:1000

	Выносной Лист	Выносных Листов
	17	22

ОПИСАНИЕ МЕСТОПОЛОЖЕНИЯ ГРАНИЦ ПУБЛИЧНОГО СЕРВИТУТА

Раздел 4

Схема расположения границ публичного сервитута



Условные знаки и обозначения:

- проектные границы публичного сервитута
- характерная точка границы публичного сервитута, сведения о которой позволяют однозначно определить ее положение на местности
- проектное местоположение инженерного сооружения (ось трассы газопровода)
- граница кадастрового квартала
- 44:24:040301 - номер кадастрового квартала
- граница земельного участка, установленная в соответствии с федеральным законодательством, включенная в ЕГРН, в отношении которого испрашивается публичный сервитут
- 44:24:040301:216 - надписи кадастрового номера земельного участка, в отношении которого испрашивается публичный сервитут
- (1) - надписи контура многоконтурного земельного участка, в соответствии с федеральным законодательством, включенный в ЕГРН
- установленные границы административно-территориальных образований

- обозначение испрашиваемого публичного сервитута на земельном участке с кадастровым номером 44:24:040301:4*
- обозначение испрашиваемого публичного сервитута на земельном участке с кадастровым номером 44:24:000000:517*

*Земельные участки с кадастровыми номерами 44:24:040301:4, 44:24:000000:517 согласно сведениям из Единого государственного реестра недвижимости являются ранее учтенными, границы их не установлены в соответствии с требованиями земельного законодательства.

Масштаб 1:1000

	Выносной Лист	Выносных Листов
	18	22


ОПИСАНИЕ МЕСТОПОЛОЖЕНИЯ ГРАНИЦ ПУБЛИЧНОГО СЕРВИТУТА

Раздел 4

Схема расположения границ публичного сервитута

Линия смещения с листом 18
Линия смещения с листом 19

Линия смещения с листом 19
Линия смещения с листом 20



Условные знаки и обозначения:

- проектные границы публичного сервитута
- 1 - характеристическая точка границы публичного сервитута, сведения о которой позволяют однозначно определить ее положение на местности
- проектное местоположение инженерного сооружения (ось трассы газопровода)
- граница кадастрового квартала
- 44:24:040301 - номер кадастрового квартала
- граница земельного участка, установленная в соответствии с федеральным законодательством, включенная в ЕГРН, в отношении которого испрашивается публичный сервитут
- 44:24:040301:216 - надписи кадастрового номера земельного участка, в отношении которого испрашивается публичный сервитут
- (1) - надписи контура многоконтурного земельного участка, в соответствии с федеральным законодательством, включенный в ЕГРН
- установленные границы административно-территориальных образований

- обозначение испрашиваемого публичного сервитута на земельном участке с кадастровым номером 44:24:040301:4*
- обозначение испрашиваемого публичного сервитута на земельном участке с кадастровым номером 44:24:000000:517*

*Земельные участки с кадастровыми номерами 44:24:040301:4, 44:24:000000:517 согласно сведениям из Единого государственного реестра недвижимости являются ранее учтенными, границы их не установлены в соответствии с требованиями земельного законодательства.

Масштаб 1:1000

Выносной Лист	Выносных Листов
19	22

Инв. N подл.

Подпись и дата

Взам. инв. N

ОПИСАНИЕ МЕСТОПОЛОЖЕНИЯ ГРАНИЦ ПУБЛИЧНОГО СЕРВИТУТА

Раздел 4

Схема расположения границ публичного сервитута

Линия совмещения с листом 19
Линия совмещения с листом 20



44:24:000000:728

Линия совмещения с листом 20
Линия совмещения с листом 21

88
89
90
91
92
105
104
103
102
101

83
100

Условные знаки и обозначения:

- проектные границы публичного сервитута
- 1 - характерная точка границы публичного сервитута, сведения о которой позволяют однозначно определить ее положение на местности
- проектное местоположение инженерного сооружения (ось трассы газопровода)
- граница кадастрового квартала
- 44:24:040301 - номер кадастрового квартала
- граница земельного участка, установленная в соответствии с федеральным законодательством, включенная в ЕГРН, в отношении которого испрашивается публичный сервитут
- 44:24:040301:216 - надписи кадастрового номера земельного участка, в отношении которого испрашивается публичный сервитут
- (1) - надписи контура многоконтурного земельного участка, в соответствии с федеральным законодательством, включенный в ЕГРН
- установленные границы административно-территориальных образований
- обозначение испрашиваемого публичного сервитута на земельном участке с кадастровым номером 44:24:040301:4*
- обозначение испрашиваемого публичного сервитута на земельном участке с кадастровым номером 44:24:000000:517*


*Земельные участки с кадастровыми номерами 44:24:040301:4, 44:24:000000:517 согласно сведениям из Единого государственного реестра недвижимости являются ранее учтенными, границы их не установлены в соответствии с требованиями земельного законодательства.

Масштаб 1:1000		
	Выносной Лист	Выносных Листов
	20	22

ОПИСАНИЕ МЕСТОПОЛОЖЕНИЯ ГРАНИЦ ПУБЛИЧНОГО СЕРВИТУТА

Раздел 4

Схема расположения границ публичного сервитута



Условные знаки и обозначения:

- проектные границы публичного сервитута
- характеристическая точка границы публичного сервитута, сведения о которой позволяют однозначно определить ее положение на местности
- проектное местоположение инженерного сооружения (ось трассы газопровода)
- граница кадастрового квартала
- 44:24:040301** - номер кадастрового квартала
- граница земельного участка, установленная в соответствии с федеральным законодательством, включенная в ЕГРН, в отношении которого испрашивается публичный сервитут
- 44:24:040301:216** - надписи кадастрового номера земельного участка, в отношении которого испрашивается публичный сервитут
- (1)** - надписи контура многоконтурного земельного участка, в соответствии с федеральным законодательством, включенный в ЕГРН
- установленные границы административно-территориальных образований

- обозначение испрашиваемого публичного сервитута на земельном участке с кадастровым номером 44:24:040301:4*
- обозначение испрашиваемого публичного сервитута на земельном участке с кадастровым номером 44:24:000000:517*

*Земельные участки с кадастровыми номерами 44:24:040301:4, 44:24:000000:517 согласно сведениям из Единого государственного реестра недвижимости являются ранее учтенными, границы их не установлены в соответствии с требованиями земельного законодательства.

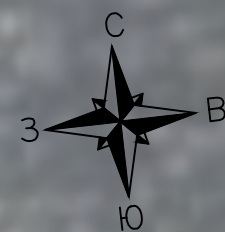
Масштаб 1:1000

	Выносной Лист	Выносных Листов
	21	22

ОПИСАНИЕ МЕСТОПОЛОЖЕНИЯ ГРАНИЦ ПУБЛИЧНОГО СЕРВИТУТА

Раздел 4

Схема расположения границ публичного сервитута



Линия смещения с листом 21

Линия смещения с листом 22

44:24:000000:728

95

98

44:24:040301

44:18:020507

44:18:000000:731

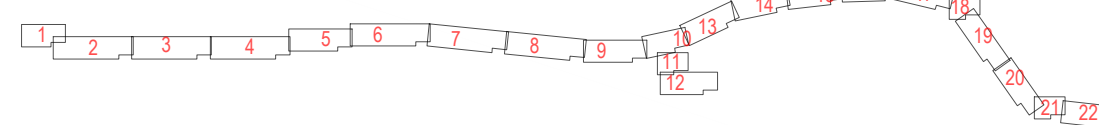
96

97

Граница муниципального образования Шарьинский район Костромской области 44:00-3.7

Граница муниципального образования Поназыревский округ Костромской области 44:00-3.8

Схема раскладки листов



Условные знаки и обозначения:

- проектные границы публичного сервитута
- 1 - характерная точка границы публичного сервитута, сведения о которой позволяют однозначно определить ее положение на местности
- проектное местоположение инженерного сооружения (ось трассы газопровода)
- граница кадастрового квартала
- 44:24:040301 - номер кадастрового квартала
- граница земельного участка, установленная в соответствии с федеральным законодательством, включенная в ЕГРН, в отношении которого испрашивается публичный сервитут
- 44:24:040301:216 - надписи кадастрового номера земельного участка, в отношении которого испрашивается публичный сервитут
- (1) - надписи контура многоконтурного земельного участка, в соответствии с федеральным законодательством, включенный в ЕГРН
- установленные границы административно-территориальных образований
- обозначение испрашиваемого публичного сервитута на земельном участке с кадастровым номером 44:24:040301:4*
- обозначение испрашиваемого публичного сервитута на земельном участке с кадастровым номером 44:24:000000:517*

*Земельные участки с кадастровыми номерами 44:24:040301:4, 44:24:000000:517 согласно сведениям из Единого государственного реестра недвижимости являются ранее учтенными, границы их не установлены в соответствии с требованиями земельного законодательства.

Масштаб 1:1000

	Выносной Лист	Выносных Листов
	22	22

ГРАФИЧЕСКОЕ ОПИСАНИЕ

местоположения границ публичного сервитута

Публичный сервитут в целях: для строительства и эксплуатации линейного объекта системы газоснабжения и его неотъемлемых технологических частей «Межпоселковый газопровод ГРС Шарья - п. Зебляки Шарьинского района - п. Якшанга Поназыревского округа - п. Поназырево Поназыревского округа»

(наименование объекта, местоположение границ которого описано (далее - объект))

Раздел 1

Сведения об объекте		
№ п/п	Характеристики объекта	Описание характеристик
1	2	3
1	Местоположение объекта	157580, Костромская область, Поназыревский район
2	Площадь объекта +/- величина погрешности определения площади (Р+/- Дельта Р)	202007 кв.м ± 161.90 кв.м
3	Иные характеристики объекта	<p>Публичный сервитут устанавливается для использования земель и земельных участков в целях: для строительства и эксплуатации линейного объекта системы газоснабжения и его неотъемлемых технологических частей «Межпоселковый газопровод ГРС Шарья - п. Зебляки Шарьинского района - п. Якшанга Поназыревского округа - п. Поназырево Поназыревского округа»</p> <p>Срок действия публичного сервитута устанавливается на 49 лет.</p> <p>Публичный сервитут установлен в пользу ООО "Газпром газификация" ОГРН 1217800107744, ИНН 7813655197, юридический адрес и фактический адрес: 194044, г. Санкт-Петербург, вн. тер. г. муниципальный округ Сампсониевское, пр-кт Большой Сампсониевский, д. 60, литера А, адрес электронной почты: info@eoggazprom.ru</p>

Раздел 2

Сведения о местоположении границ объекта					
1. Система координат <u>МСК-44, зона 3</u>					
2. Сведения о характерных точках границ объекта					
Обозначение характерных точек границ	Координаты, м		Метод определения координат характерной точки	Средняя квадратическая погрешность положения характерной точки (M_t), м	Описание обозначения точка местности (при наличии)
	X	Y			
1	2	3	4	5	6
1	359524.55	3149012.32	Аналитический метод	0.10	–
2	359445.95	3150288.98	Аналитический метод	0.10	–
3	359364.89	3151313.73	Аналитический метод	0.10	–
4	359249.90	3153181.67	Аналитический метод	0.10	–
5	359233.68	3153445.17	Аналитический метод	0.10	–
6	359225.16	3153583.54	Аналитический метод	0.10	–
7	359251.57	3154607.72	Аналитический метод	0.10	–
8	359251.84	3154610.65	Аналитический метод	0.10	–
9	359252.50	3154613.52	Аналитический метод	0.10	–
10	359253.54	3154616.27	Аналитический метод	0.10	–
11	359268.43	3154648.97	Аналитический метод	0.10	–
12	359269.75	3154652.48	Аналитический метод	0.10	–
13	359270.59	3154656.12	Аналитический метод	0.10	–
14	359270.93	3154659.85	Аналитический метод	0.10	–
15	359277.32	3154907.45	Аналитический метод	0.10	–
16	359280.67	3154907.35	Аналитический метод	0.10	–
17	359280.74	3154909.34	Аналитический метод	0.10	–
18	359277.37	3154909.46	Аналитический метод	0.10	–
19	359282.64	3155113.71	Аналитический метод	0.10	–
20	359282.45	3155118.84	Аналитический метод	0.10	–
21	359281.04	3155123.79	Аналитический метод	0.10	–
22	358974.84	3155987.36	Аналитический метод	0.10	–
23	358973.28	3155990.95	Аналитический метод	0.10	–
24	358971.24	3155994.28	Аналитический метод	0.10	–
25	358842.65	3156174.40	Аналитический метод	0.10	–
26	358841.18	3156177.16	Аналитический метод	0.10	–
27	358840.48	3156180.21	Аналитический метод	0.10	–
28	358840.59	3156183.34	Аналитический метод	0.10	–
29	358845.46	3156212.53	Аналитический метод	0.10	–
30	358845.56	3156217.75	Аналитический метод	0.10	–
31	358844.17	3156222.77	Аналитический метод	0.10	–
32	358841.39	3156227.19	Аналитический метод	0.10	–
33	358634.56	3156469.15	Аналитический метод	0.10	–
34	358630.53	3156473.06	Аналитический метод	0.10	–
35	358625.76	3156476.02	Аналитический метод	0.10	–
36	358193.54	3156691.31	Аналитический метод	0.10	–
37	358177.87	3156697.16	Аналитический метод	0.10	–
38	358038.70	3156749.13	Аналитический метод	0.10	–
39	357752.99	3156855.82	Аналитический метод	0.10	–
40	357743.04	3156829.18	Аналитический метод	0.10	–
41	357699.90	3156845.29	Аналитический метод	0.10	–
42	357694.94	3156846.64	Аналитический метод	0.10	–
43	357689.83	3156847.06	Аналитический метод	0.10	–
44	357684.72	3156846.54	Аналитический метод	0.10	–
45	357612.81	3156832.46	Аналитический метод	0.10	–
46	357611.85	3156837.36	Аналитический метод	0.10	–
47	357611.79	3156837.68	Аналитический метод	0.10	–
48	357609.83	3156837.30	Аналитический метод	0.10	–
49	357609.89	3156836.97	Аналитический метод	0.10	–
50	357610.85	3156832.07	Аналитический метод	0.10	–
51	357609.69	3156831.84	Аналитический метод	0.10	–

52	357569.74	3156824.05	Аналитический метод	0.10	–
53	357569.94	3156823.03	Аналитический метод	0.10	–
54	357530.94	3156815.40	Аналитический метод	0.10	–
55	357511.40	3156811.57	Аналитический метод	0.10	–
56	357511.20	3156812.55	Аналитический метод	0.10	–
57	357481.68	3156806.77	Аналитический метод	0.10	–
58	357384.14	3156787.66	Аналитический метод	0.10	–
59	356529.13	3156945.79	Аналитический метод	0.10	–
60	356210.82	3157004.64	Аналитический метод	0.10	–
61	356071.62	3157086.56	Аналитический метод	0.10	–
62	355974.50	3157169.44	Аналитический метод	0.10	–
63	355970.66	3157173.71	Аналитический метод	0.10	–
64	355968.05	3157178.82	Аналитический метод	0.10	–
65	355966.85	3157184.44	Аналитический метод	0.10	–
66	355946.69	3157439.27	Аналитический метод	0.10	–
67	355937.46	3157454.93	Аналитический метод	0.10	–
68	355928.05	3157470.89	Аналитический метод	0.10	–
69	355892.08	3157531.90	Аналитический метод	0.10	–
70	355889.94	3157536.82	Аналитический метод	0.10	–
71	355889.05	3157542.11	Аналитический метод	0.10	–
72	355867.61	3158028.84	Аналитический метод	0.10	–
73	355888.86	3158124.90	Аналитический метод	0.10	–
74	355852.82	3158942.93	Аналитический метод	0.10	–
75	355845.41	3159111.21	Аналитический метод	0.10	–
76	355830.64	3159446.46	Аналитический метод	0.10	–
77	355793.08	3159834.88	Аналитический метод	0.10	–
78	355801.74	3159871.03	Аналитический метод	0.10	–
79	355841.52	3160036.98	Аналитический метод	0.10	–
80	355844.12	3160047.85	Аналитический метод	0.10	–
81	355844.85	3160052.92	Аналитический метод	0.10	–
82	355844.65	3160058.04	Аналитический метод	0.10	–
83	355782.71	3160527.06	Аналитический метод	0.10	–
84	355631.82	3163384.50	Аналитический метод	0.10	–
85	355643.77	3163434.35	Аналитический метод	0.10	–
86	355669.76	3163542.81	Аналитический метод	0.10	–
87	355685.64	3163609.07	Аналитический метод	0.10	–
88	355664.73	3163791.93	Аналитический метод	0.10	–
89	355651.25	3163909.83	Аналитический метод	0.10	–
90	355629.21	3164102.61	Аналитический метод	0.10	–
91	355591.70	3165513.53	Аналитический метод	0.10	–
92	355588.86	3165559.70	Аналитический метод	0.10	–
93	355592.40	3165559.91	Аналитический метод	0.10	–
94	355592.27	3165561.91	Аналитический метод	0.10	–
95	355588.74	3165561.69	Аналитический метод	0.10	–
96	355588.04	3165573.05	Аналитический метод	0.10	–
97	355587.04	3165572.99	Аналитический метод	0.10	–
98	355586.73	3165577.98	Аналитический метод	0.10	–
99	355585.88	3165591.83	Аналитический метод	0.10	–
100	355585.57	3165596.81	Аналитический метод	0.10	–
101	355586.57	3165596.87	Аналитический метод	0.10	–
102	355579.04	3165719.15	Аналитический метод	0.10	–
103	355575.91	3165837.10	Аналитический метод	0.10	–
104	355575.22	3165842.54	Аналитический метод	0.10	–
105	355573.49	3165847.75	Аналитический метод	0.10	–
106	355570.78	3165852.52	Аналитический метод	0.10	–
107	355567.17	3165856.67	Аналитический метод	0.10	–
108	355506.64	3165914.07	Аналитический метод	0.10	–
109	355503.82	3165917.33	Аналитический метод	0.10	–
110	355501.68	3165921.08	Аналитический метод	0.10	–
111	355500.32	3165925.17	Аналитический метод	0.10	–
112	355499.79	3165929.45	Аналитический метод	0.10	–
113	355495.49	3166091.05	Аналитический метод	0.10	–
114	355495.80	3166095.35	Аналитический метод	0.10	–
115	355496.94	3166099.51	Аналитический метод	0.10	–
116	355498.87	3166103.37	Аналитический метод	0.10	–
117	355501.52	3166106.77	Аналитический метод	0.10	–
118	355592.25	3166202.45	Аналитический метод	0.10	–

119	355595.61	3166206.79	Аналитический метод	0.10	–
120	355598.07	3166211.69	Аналитический метод	0.10	–
121	355599.53	3166216.99	Аналитический метод	0.10	–
122	355599.92	3166222.46	Аналитический метод	0.10	–
123	355599.33	3166244.51	Аналитический метод	0.10	–
124	355598.38	3166280.48	Аналитический метод	0.10	–
125	355597.38	3166280.46	Аналитический метод	0.10	–
126	355595.24	3166360.62	Аналитический метод	0.10	–
127	355596.25	3166360.62	Аналитический метод	0.10	–
128	355595.12	3166402.81	Аналитический метод	0.10	–
129	355594.12	3166402.79	Аналитический метод	0.10	–
130	355594.01	3166406.99	Аналитический метод	0.10	–
131	355593.88	3166411.97	Аналитический метод	0.10	–
132	355594.88	3166412.00	Аналитический метод	0.10	–
133	355594.69	3166418.99	Аналитический метод	0.10	–
134	355593.55	3166426.21	Аналитический метод	0.10	–
135	355590.57	3166432.89	Аналитический метод	0.10	–
136	355585.97	3166438.57	Аналитический метод	0.10	–
137	355535.38	3166486.54	Аналитический метод	0.10	–
138	355531.83	3166490.89	Аналитический метод	0.10	–
139	355529.50	3166496.00	Аналитический метод	0.10	–
140	355528.54	3166501.53	Аналитический метод	0.10	–
141	355451.04	3168260.41	Аналитический метод	0.10	–
142	355355.67	3169809.65	Аналитический метод	0.10	–
143	355282.26	3170299.52	Аналитический метод	0.10	–
144	355282.02	3170303.35	Аналитический метод	0.10	–
145	355282.46	3170307.16	Аналитический метод	0.10	–
146	355283.54	3170310.84	Аналитический метод	0.10	–
147	355294.98	3170339.90	Аналитический метод	0.10	–
148	355351.18	3170482.75	Аналитический метод	0.10	–
149	355354.27	3170490.58	Аналитический метод	0.10	–
150	355355.97	3170497.19	Аналитический метод	0.10	–
151	355356.03	3170504.02	Аналитический метод	0.10	–
152	355350.67	3170550.86	Аналитический метод	0.10	–
153	355339.08	3170652.22	Аналитический метод	0.10	–
154	355314.38	3170868.28	Аналитический метод	0.10	–
155	355356.85	3171311.16	Аналитический метод	0.10	–
156	355355.82	3171327.78	Аналитический метод	0.10	–
157	355345.92	3171488.57	Аналитический метод	0.10	–
158	355342.60	3171542.66	Аналитический метод	0.10	–
159	355435.05	3172357.05	Аналитический метод	0.10	–
160	355553.99	3173597.45	Аналитический метод	0.10	–
161	355558.59	3174153.74	Аналитический метод	0.10	–
162	355558.61	3174155.89	Аналитический метод	0.10	–
163	355557.62	3174155.80	Аналитический метод	0.10	–
164	355557.76	3174169.15	Аналитический метод	0.10	–
165	355558.76	3174169.24	Аналитический метод	0.10	–
166	355559.31	3174236.17	Аналитический метод	0.10	–
167	355664.75	3174616.95	Аналитический метод	0.10	–
168	355702.46	3175010.22	Аналитический метод	0.10	–
169	355581.35	3175021.85	Аналитический метод	0.10	–
170	355446.23	3175039.57	Аналитический метод	0.10	–
171	355433.62	3175041.23	Аналитический метод	0.10	–
172	355433.50	3175040.24	Аналитический метод	0.10	–
173	355391.66	3175045.74	Аналитический метод	0.10	–
174	355391.75	3175046.74	Аналитический метод	0.10	–
175	355353.68	3175051.72	Аналитический метод	0.10	–
176	355229.89	3175067.96	Аналитический метод	0.10	–
177	355216.08	3175071.99	Аналитический метод	0.10	–
178	355204.14	3175080.01	Аналитический метод	0.10	–
179	355195.19	3175091.26	Аналитический метод	0.10	–
180	355190.05	3175104.69	Аналитический метод	0.10	–
181	355189.22	3175119.05	Аналитический метод	0.10	–
182	355273.55	3175998.55	Аналитический метод	0.10	–
183	355276.78	3176011.73	Аналитический метод	0.10	–
184	355283.64	3176023.44	Аналитический метод	0.10	–
185	355293.56	3176032.70	Аналитический метод	0.10	–

186	355305.72	3176038.74	Аналитический метод	0.10	–
187	355319.09	3176041.05	Аналитический метод	0.10	–
188	355458.34	3176044.75	Аналитический метод	0.10	–
189	355488.49	3176045.55	Аналитический метод	0.10	–
190	355488.43	3176046.55	Аналитический метод	0.10	–
191	355532.86	3176047.73	Аналитический метод	0.10	–
192	355532.82	3176046.73	Аналитический метод	0.10	–
193	355560.82	3176047.48	Аналитический метод	0.10	–
194	355597.50	3176048.45	Аналитический метод	0.10	–
195	355604.53	3176049.54	Аналитический метод	0.10	–
196	355611.06	3176052.37	Аналитический метод	0.10	–
197	355616.67	3176056.76	Аналитический метод	0.10	–
198	355620.99	3176062.41	Аналитический метод	0.10	–
199	355623.74	3176068.97	Аналитический метод	0.10	–
200	355663.19	3176211.42	Аналитический метод	0.10	–
201	355664.69	3176215.35	Аналитический метод	0.10	–
202	355666.93	3176218.93	Аналитический метод	0.10	–
203	355669.80	3176222.02	Аналитический метод	0.10	–
204	355814.17	3176349.84	Аналитический метод	0.10	–
205	355816.85	3176351.87	Аналитический метод	0.10	–
206	355819.80	3176353.47	Аналитический метод	0.10	–
207	355822.96	3176354.60	Аналитический метод	0.10	–
208	355826.26	3176355.23	Аналитический метод	0.10	–
209	355907.09	3176364.47	Аналитический метод	0.10	–
210	356075.73	3176383.76	Аналитический метод	0.10	–
211	356073.44	3176403.82	Аналитический метод	0.10	–
212	356072.44	3176403.71	Аналитический метод	0.10	–
213	356071.21	3176414.51	Аналитический метод	0.10	–
214	356068.56	3176437.74	Аналитический метод	0.10	–
215	356067.78	3176444.55	Аналитический метод	0.10	–
216	356068.77	3176444.67	Аналитический метод	0.10	–
217	356067.26	3176457.90	Аналитический метод	0.10	–
218	356072.22	3176458.47	Аналитический метод	0.10	–
219	356078.59	3176460.54	Аналитический метод	0.10	–
220	356081.82	3176464.59	Аналитический метод	0.10	–
221	356082.58	3176469.71	Аналитический метод	0.10	–
222	356080.77	3176485.61	Аналитический метод	0.10	–
223	356078.87	3176490.42	Аналитический метод	0.10	–
224	356075.07	3176493.54	Аналитический метод	0.10	–
225	356070.61	3176494.51	Аналитический метод	0.10	–
226	356066.15	3176494.01	Аналитический метод	0.10	–
227	356066.02	3176498.64	Аналитический метод	0.10	–
228	356064.02	3176498.59	Аналитический метод	0.10	–
229	356064.16	3176493.78	Аналитический метод	0.10	–
230	356057.95	3176493.08	Аналитический метод	0.10	–
231	356054.76	3176491.94	Аналитический метод	0.10	–
232	356051.78	3176489.42	Аналитический метод	0.10	–
233	356049.98	3176486.04	Аналитический метод	0.10	–
234	356041.36	3176485.43	Аналитический метод	0.10	–
235	356034.77	3176486.32	Аналитический метод	0.10	–
236	356028.69	3176490.92	Аналитический метод	0.10	–
237	356025.17	3176497.98	Аналитический метод	0.10	–
238	356020.87	3176498.01	Аналитический метод	0.10	–
239	356020.75	3176488.99	Аналитический метод	0.10	–
240	356021.15	3176460.20	Аналитический метод	0.10	–
241	356024.64	3176460.27	Аналитический метод	0.10	–
242	356026.83	3176464.74	Аналитический метод	0.10	–
243	356029.98	3176469.05	Аналитический метод	0.10	–
244	356033.92	3176471.90	Аналитический метод	0.10	–
245	356039.10	3176472.95	Аналитический метод	0.10	–
246	356041.10	3176472.17	Аналитический метод	0.10	–
247	356042.12	3176470.34	Аналитический метод	0.10	–
248	356042.97	3176465.55	Аналитический метод	0.10	–
249	356051.34	3176466.75	Аналитический метод	0.10	–
250	356052.70	3176462.17	Аналитический метод	0.10	–
251	356055.78	3176459.04	Аналитический метод	0.10	–
252	356056.09	3176458.84	Аналитический метод	0.10	–

253	356061.28	3176457.30	Аналитический метод	0.10	–
254	356062.78	3176443.96	Аналитический метод	0.10	–
255	356063.71	3176444.07	Аналитический метод	0.10	–
256	356064.59	3176437.16	Аналитический метод	0.10	–
257	356067.23	3176414.11	Аналитический метод	0.10	–
258	356068.47	3176403.26	Аналитический метод	0.10	–
259	356067.48	3176403.14	Аналитический метод	0.10	–
260	356069.09	3176389.04	Аналитический метод	0.10	–
261	355906.41	3176370.43	Аналитический метод	0.10	–
262	355825.58	3176361.19	Аналитический метод	0.10	–
263	355821.38	3176360.38	Аналитический метод	0.10	–
264	355817.36	3176358.95	Аналитический метод	0.10	–
265	355813.60	3176356.92	Аналитический метод	0.10	–
266	355810.19	3176354.34	Аналитический метод	0.10	–
267	355665.83	3176226.51	Аналитический метод	0.10	–
268	355662.17	3176222.58	Аналитический метод	0.10	–
269	355659.32	3176218.03	Аналитический метод	0.10	–
270	355657.40	3176213.02	Аналитический метод	0.10	–
271	355617.96	3176070.57	Аналитический метод	0.10	–
272	355615.80	3176065.42	Аналитический метод	0.10	–
273	355612.40	3176060.97	Аналитический метод	0.10	–
274	355608.00	3176057.53	Аналитический метод	0.10	–
275	355602.87	3176055.31	Аналитический метод	0.10	–
276	355597.34	3176054.45	Аналитический метод	0.10	–
277	355560.66	3176053.47	Аналитический метод	0.10	–
278	355533.06	3176052.74	Аналитический метод	0.10	–
279	355533.02	3176051.75	Аналитический метод	0.10	–
280	355488.19	3176050.55	Аналитический метод	0.10	–
281	355488.13	3176051.55	Аналитический метод	0.10	–
282	355458.18	3176050.75	Аналитический метод	0.10	–
283	355318.93	3176047.05	Аналитический метод	0.10	–
284	355303.85	3176044.44	Аналитический метод	0.10	–
285	355290.15	3176037.63	Аналитический метод	0.10	–
286	355278.96	3176027.19	Аналитический метод	0.10	–
287	355271.22	3176013.99	Аналитический метод	0.10	–
288	355267.58	3175999.13	Аналитический метод	0.10	–
289	355183.24	3175119.62	Аналитический метод	0.10	–
290	355184.18	3175103.43	Аналитический метод	0.10	–
291	355189.98	3175088.29	Аналитический метод	0.10	–
292	355200.08	3175075.60	Аналитический метод	0.10	–
293	355213.54	3175066.56	Аналитический метод	0.10	–
294	355229.11	3175062.01	Аналитический метод	0.10	–
295	355352.87	3175045.77	Аналитический метод	0.10	–
296	355391.21	3175040.74	Аналитический метод	0.10	–
297	355391.30	3175041.73	Аналитический метод	0.10	–
298	355433.12	3175036.24	Аналитический метод	0.10	–
299	355433.05	3175035.25	Аналитический метод	0.10	–
300	355445.45	3175033.62	Аналитический метод	0.10	–
301	355580.78	3175015.88	Аналитический метод	0.10	–
302	355695.92	3175004.82	Аналитический метод	0.10	–
303	355658.83	3174618.04	Аналитический метод	0.10	–
304	355553.32	3174237.01	Аналитический метод	0.10	–
305	355552.75	3174169.45	Аналитический метод	0.10	–
306	355552.74	3174168.76	Аналитический метод	0.10	–
307	355553.75	3174168.84	Аналитический метод	0.10	–
308	355553.64	3174155.50	Аналитический метод	0.10	–
309	355552.64	3174155.41	Аналитический метод	0.10	–
310	355552.63	3174153.76	Аналитический метод	0.10	–
311	355548.00	3173597.76	Аналитический метод	0.10	–
312	355429.09	3172357.67	Аналитический метод	0.10	–
313	355336.57	3171542.82	Аналитический метод	0.10	–
314	355339.94	3171488.20	Аналитический метод	0.10	–
315	355349.83	3171327.41	Аналитический метод	0.10	–
316	355350.83	3171311.26	Аналитический метод	0.10	–
317	355308.35	3170868.22	Аналитический метод	0.10	–
318	355333.12	3170651.53	Аналитический метод	0.10	–
319	355344.71	3170550.18	Аналитический метод	0.10	–

320	355350.07	3170503.34	Аналитический метод	0.10	–
321	355350.02	3170497.97	Аналитический метод	0.10	–
322	355348.68	3170492.78	Аналитический метод	0.10	–
323	355345.60	3170484.95	Аналитический метод	0.10	–
324	355289.39	3170342.09	Аналитический метод	0.10	–
325	355277.96	3170313.03	Аналитический метод	0.10	–
326	355276.58	3170308.35	Аналитический метод	0.10	–
327	355276.03	3170303.50	Аналитический метод	0.10	–
328	355276.33	3170298.63	Аналитический метод	0.10	–
329	355349.70	3169809.02	Аналитический метод	0.10	–
330	355445.05	3168260.09	Аналитический метод	0.10	–
331	355514.04	3166694.37	Аналитический метод	0.10	–
332	355515.04	3166694.42	Аналитический метод	0.10	–
333	355516.09	3166670.44	Аналитический метод	0.10	–
334	355515.09	3166670.40	Аналитический метод	0.10	–
335	355522.55	3166501.27	Аналитический метод	0.10	–
336	355523.29	3166495.99	Аналитический метод	0.10	–
337	355525.02	3166490.94	Аналитический метод	0.10	–
338	355527.67	3166486.31	Аналитический метод	0.10	–
339	355528.43	3166486.97	Аналитический метод	0.10	–
340	355531.94	3166482.91	Аналитический метод	0.10	–
341	355582.53	3166434.94	Аналитический метод	0.10	–
342	355586.31	3166430.28	Аналитический метод	0.10	–
343	355588.75	3166424.79	Аналитический метод	0.10	–
344	355589.70	3166418.86	Аналитический метод	0.10	–
345	355590.01	3166406.89	Аналитический метод	0.10	–
346	355590.12	3166402.71	Аналитический метод	0.10	–
347	355589.13	3166402.71	Аналитический метод	0.10	–
348	355590.24	3166360.85	Аналитический метод	0.10	–
349	355591.24	3166360.85	Аналитический метод	0.10	–
350	355593.38	3166280.35	Аналитический метод	0.10	–
351	355592.38	3166280.33	Аналитический метод	0.10	–
352	355593.33	3166244.35	Аналитический метод	0.10	–
353	355594.33	3166244.38	Аналитический метод	0.10	–
354	355594.92	3166222.33	Аналитический метод	0.10	–
355	355594.60	3166217.83	Аналитический метод	0.10	–
356	355593.40	3166213.48	Аналитический метод	0.10	–
357	355591.38	3166209.45	Аналитический метод	0.10	–
358	355588.62	3166205.89	Аналитический метод	0.10	–
359	355508.76	3166121.68	Аналитический метод	0.10	–
360	355508.04	3166122.37	Аналитический метод	0.10	–
361	355497.17	3166110.90	Аналитический метод	0.10	–
362	355493.80	3166106.56	Аналитический метод	0.10	–
363	355491.33	3166101.66	Аналитический метод	0.10	–
364	355489.89	3166096.36	Аналитический метод	0.10	–
365	355489.49	3166090.89	Аналитический метод	0.10	–
366	355491.61	3166011.20	Аналитический метод	0.10	–
367	355492.62	3166011.19	Аналитический метод	0.10	–
368	355493.24	3165987.75	Аналитический метод	0.10	–
369	355492.24	3165987.73	Аналитический метод	0.10	–
370	355493.16	3165953.00	Аналитический метод	0.10	–
371	355494.16	3165953.02	Аналитический метод	0.10	–
372	355494.79	3165929.32	Аналитический метод	0.10	–
373	355495.45	3165924.07	Аналитический метод	0.10	–
374	355497.12	3165919.05	Аналитический метод	0.10	–
375	355499.74	3165914.45	Аналитический метод	0.10	–
376	355503.20	3165910.45	Аналитический метод	0.10	–
377	355563.74	3165853.05	Аналитический метод	0.10	–
378	355566.69	3165849.63	Аналитический метод	0.10	–
379	355568.92	3165845.71	Аналитический метод	0.10	–
380	355570.35	3165841.44	Аналитический метод	0.10	–
381	355570.91	3165836.96	Аналитический метод	0.10	–
382	355574.05	3165718.93	Аналитический метод	0.10	–
383	355581.89	3165591.58	Аналитический метод	0.10	–
384	355582.74	3165577.74	Аналитический метод	0.10	–
385	355583.75	3165561.39	Аналитический метод	0.10	–
386	355583.18	3165561.35	Аналитический метод	0.10	–

387	355583.56	3165555.14	Аналитический метод	0.10	–
388	355584.13	3165555.18	Аналитический метод	0.10	–
389	355586.70	3165513.31	Аналитический метод	0.10	–
390	355587.55	3165481.40	Аналитический метод	0.10	–
391	355586.55	3165481.37	Аналитический метод	0.10	–
392	355623.22	3164102.19	Аналитический метод	0.10	–
393	355645.29	3163909.14	Аналитический метод	0.10	–
394	355658.77	3163791.25	Аналитический метод	0.10	–
395	355679.55	3163609.44	Аналитический метод	0.10	–
396	355663.92	3163544.21	Аналитический метод	0.10	–
397	355637.93	3163435.75	Аналитический метод	0.10	–
398	355625.78	3163385.05	Аналитический метод	0.10	–
399	355776.73	3160526.51	Аналитический метод	0.10	–
400	355838.70	3160057.25	Аналитический метод	0.10	–
401	355838.86	3160053.23	Аналитический метод	0.10	–
402	355838.28	3160049.25	Аналитический метод	0.10	–
403	355835.68	3160038.38	Аналитический метод	0.10	–
404	355795.91	3159872.43	Аналитический метод	0.10	–
405	355787.01	3159835.31	Аналитический метод	0.10	–
406	355824.65	3159446.04	Аналитический метод	0.10	–
407	355839.41	3159110.95	Аналитический метод	0.10	–
408	355846.83	3158942.66	Аналитический метод	0.10	–
409	355882.83	3158125.42	Аналитический метод	0.10	–
410	355861.58	3158029.37	Аналитический метод	0.10	–
411	355883.06	3157541.84	Аналитический метод	0.10	–
412	355884.19	3157535.11	Аналитический метод	0.10	–
413	355886.91	3157528.86	Аналитический метод	0.10	–
414	355922.90	3157467.81	Аналитический метод	0.10	–
415	355932.31	3157451.85	Аналитический метод	0.10	–
416	355940.82	3157437.42	Аналитический метод	0.10	–
417	355960.87	3157183.97	Аналитический метод	0.10	–
418	355962.39	3157176.82	Аналитический метод	0.10	–
419	355965.71	3157170.31	Аналитический метод	0.10	–
420	355970.61	3157164.88	Аналитический метод	0.10	–
421	356068.13	3157081.65	Аналитический метод	0.10	–
422	356208.68	3156998.93	Аналитический метод	0.10	–
423	356526.49	3156940.16	Аналитический метод	0.10	–
424	356517.23	3156890.09	Аналитический метод	0.10	–
425	356516.31	3156779.02	Аналитический метод	0.10	–
426	356503.38	3156644.17	Аналитический метод	0.10	–
427	356504.37	3156644.04	Аналитический метод	0.10	–
428	356500.21	3156600.69	Аналитический метод	0.10	–
429	356499.22	3156600.82	Аналитический метод	0.10	–
430	356499.13	3156599.88	Аналитический метод	0.10	–
431	356490.14	3156506.14	Аналитический метод	0.10	–
432	356490.32	3156499.32	Аналитический метод	0.10	–
433	356492.15	3156492.74	Аналитический метод	0.10	–
434	356495.51	3156486.81	Аналитический метод	0.10	–
435	356512.24	3156464.22	Аналитический метод	0.10	–
436	356514.24	3156460.95	Аналитический метод	0.10	–
437	356515.65	3156457.39	Аналитический метод	0.10	–
438	356516.42	3156453.63	Аналитический метод	0.10	–
439	356544.65	3156206.69	Аналитический метод	0.10	–
440	356543.04	3156013.40	Аналитический метод	0.10	–
441	356479.15	3155842.32	Аналитический метод	0.10	–
442	356469.62	3155831.15	Аналитический метод	0.10	–
443	356391.67	3155739.81	Аналитический метод	0.10	–
444	356154.12	3155461.45	Аналитический метод	0.10	–
445	356149.50	3155453.86	Аналитический метод	0.10	–
446	356147.48	3155445.21	Аналитический метод	0.10	–
447	356148.28	3155436.37	Аналитический метод	0.10	–
448	356151.81	3155428.22	Аналитический метод	0.10	–
449	356212.03	3155333.77	Аналитический метод	0.10	–
450	356212.88	3155334.30	Аналитический метод	0.10	–
451	356222.99	3155318.44	Аналитический метод	0.10	–
452	356222.15	3155317.90	Аналитический метод	0.10	–
453	356228.08	3155308.58	Аналитический метод	0.10	–

454	356224.21	3155305.36	Аналитический метод	0.10	–
455	356223.87	3155304.84	Аналитический метод	0.10	–
456	356222.29	3155301.13	Аналитический метод	0.10	–
457	356222.64	3155296.55	Аналитический метод	0.10	–
458	356220.66	3155295.15	Аналитический метод	0.10	–
459	356218.16	3155294.58	Аналитический метод	0.10	–
460	356215.96	3155295.14	Аналитический метод	0.10	–
461	356214.07	3155296.70	Аналитический метод	0.10	–
462	356213.25	3155296.10	Аналитический метод	0.10	–
463	356225.62	3155276.69	Аналитический метод	0.10	–
464	356228.20	3155272.83	Аналитический метод	0.10	–
465	356229.07	3155273.32	Аналитический метод	0.10	–
466	356228.46	3155275.10	Аналитический метод	0.10	–
467	356228.88	3155277.85	Аналитический метод	0.10	–
468	356229.77	3155279.15	Аналитический метод	0.10	–
469	356232.61	3155281.06	Аналитический метод	0.10	–
470	356236.97	3155278.89	Аналитический метод	0.10	–
471	356241.34	3155278.93	Аналитический метод	0.10	–
472	356250.57	3155284.12	Аналитический метод	0.10	–
473	356253.55	3155287.78	Аналитический метод	0.10	–
474	356254.44	3155292.80	Аналитический метод	0.10	–
475	356253.17	3155296.78	Аналитический метод	0.10	–
476	356245.36	3155309.03	Аналитический метод	0.10	–
477	356241.11	3155312.14	Аналитический метод	0.10	–
478	356236.76	3155312.69	Аналитический метод	0.10	–
479	356233.19	3155311.74	Аналитический метод	0.10	–
480	356156.87	3155431.44	Аналитический метод	0.10	–
481	356154.09	3155437.85	Аналитический метод	0.10	–
482	356153.47	3155444.80	Аналитический метод	0.10	–
483	356155.05	3155451.59	Аналитический метод	0.10	–
484	356158.68	3155457.55	Аналитический метод	0.10	–
485	356396.27	3155735.95	Аналитический метод	0.10	–
486	356474.19	3155827.25	Аналитический метод	0.10	–
487	356484.41	3155839.23	Аналитический метод	0.10	–
488	356549.03	3156012.29	Аналитический метод	0.10	–
489	356550.65	3156207.01	Аналитический метод	0.10	–
490	356522.38	3156454.31	Аналитический метод	0.10	–
491	356521.40	3156459.09	Аналитический метод	0.10	–
492	356519.61	3156463.63	Аналитический метод	0.10	–
493	356517.06	3156467.79	Аналитический метод	0.10	–
494	356500.33	3156490.38	Аналитический метод	0.10	–
495	356497.69	3156495.04	Аналитический метод	0.10	–
496	356496.26	3156500.21	Аналитический метод	0.10	–
497	356496.11	3156505.57	Аналитический метод	0.10	–
498	356505.10	3156599.30	Аналитический метод	0.10	–
499	356505.17	3156600.00	Аналитический метод	0.10	–
500	356504.18	3156600.14	Аналитический метод	0.10	–
501	356508.33	3156643.47	Аналитический метод	0.10	–
502	356509.32	3156643.34	Аналитический метод	0.10	–
503	356520.80	3156762.99	Аналитический метод	0.10	–
504	356524.54	3156762.63	Аналитический метод	0.10	–
505	356524.74	3156764.62	Аналитический метод	0.10	–
506	356520.99	3156764.98	Аналитический метод	0.10	–
507	356522.31	3156778.71	Аналитический метод	0.10	–
508	356523.23	3156889.52	Аналитический метод	0.10	–
509	356532.39	3156939.07	Аналитический метод	0.10	–
510	357384.17	3156781.55	Аналитический метод	0.10	–
511	357482.84	3156800.88	Аналитический метод	0.10	–
512	357512.36	3156806.66	Аналитический метод	0.10	–
513	357512.16	3156807.64	Аналитический метод	0.10	–
514	357531.71	3156811.47	Аналитический метод	0.10	–
515	357570.70	3156819.11	Аналитический метод	0.10	–
516	357570.90	3156818.13	Аналитический метод	0.10	–
517	357610.84	3156825.95	Аналитический метод	0.10	–
518	357623.22	3156828.37	Аналитический метод	0.10	–
519	357623.91	3156824.84	Аналитический метод	0.10	–
520	357625.87	3156825.23	Аналитический метод	0.10	–

521	357625.19	3156828.76	Аналитический метод	0.10	–
522	357685.87	3156840.65	Аналитический метод	0.10	–
523	357689.89	3156841.06	Аналитический метод	0.10	–
524	357693.91	3156840.73	Аналитический метод	0.10	–
525	357697.80	3156839.67	Аналитический метод	0.10	–
526	357746.56	3156821.46	Аналитический метод	0.10	–
527	357756.51	3156848.10	Аналитический метод	0.10	–
528	358036.60	3156743.51	Аналитический метод	0.10	–
529	358175.78	3156691.54	Аналитический метод	0.10	–
530	358191.15	3156685.79	Аналитический метод	0.10	–
531	358623.09	3156470.65	Аналитический метод	0.10	–
532	358626.82	3156468.30	Аналитический метод	0.10	–
533	358630.00	3156465.26	Аналитический метод	0.10	–
534	358836.82	3156223.29	Аналитический метод	0.10	–
535	358838.68	3156220.35	Аналитический метод	0.10	–
536	358839.61	3156217.00	Аналитический метод	0.10	–
537	358839.54	3156213.52	Аналитический метод	0.10	–
538	358834.67	3156184.33	Аналитический метод	0.10	–
539	358834.43	3156180.81	Аналитический метод	0.10	–
540	358834.74	3156177.28	Аналитический метод	0.10	–
541	358836.01	3156173.97	Аналитический метод	0.10	–
542	358837.77	3156170.91	Аналитический метод	0.10	–
543	358966.36	3155990.79	Аналитический метод	0.10	–
544	358967.96	3155988.17	Аналитический метод	0.10	–
545	358969.19	3155985.36	Аналитический метод	0.10	–
546	359275.38	3155121.79	Аналитический метод	0.10	–
547	359276.37	3155117.88	Аналитический метод	0.10	–
548	359276.64	3155113.87	Аналитический метод	0.10	–
549	359271.37	3154909.62	Аналитический метод	0.10	–
550	359270.51	3154909.65	Аналитический метод	0.10	–
551	359270.48	3154908.38	Аналитический метод	0.10	–
552	359222.52	3154909.62	Аналитический метод	0.10	–
553	359065.78	3154879.09	Аналитический метод	0.10	–
554	359004.14	3154880.15	Аналитический метод	0.10	–
555	359003.40	3154880.16	Аналитический метод	0.10	–
556	359003.38	3154879.16	Аналитический метод	0.10	–
557	358962.40	3154879.85	Аналитический метод	0.10	–
558	358962.42	3154880.85	Аналитический метод	0.10	–
559	358960.93	3154880.88	Аналитический метод	0.10	–
560	358936.87	3154881.29	Аналитический метод	0.10	–
561	358781.50	3154870.37	Аналитический метод	0.10	–
562	358778.63	3154872.54	Аналитический метод	0.10	–
563	358775.70	3154873.27	Аналитический метод	0.10	–
564	358767.78	3154872.93	Аналитический метод	0.10	–
565	358763.58	3154871.88	Аналитический метод	0.10	–
566	358760.52	3154869.02	Аналитический метод	0.10	–
567	358758.77	3154865.39	Аналитический метод	0.10	–
568	358747.01	3154864.77	Аналитический метод	0.10	–
569	358745.17	3154865.23	Аналитический метод	0.10	–
570	358743.58	3154866.38	Аналитический метод	0.10	–
571	358742.78	3154868.67	Аналитический метод	0.10	–
572	358739.70	3154868.28	Аналитический метод	0.10	–
573	358741.80	3154847.86	Аналитический метод	0.10	–
574	358744.65	3154848.27	Аналитический метод	0.10	–
575	358745.76	3154849.54	Аналитический метод	0.10	–
576	358746.04	3154851.88	Аналитический метод	0.10	–
577	358747.82	3154853.13	Аналитический метод	0.10	–
578	358749.24	3154853.65	Аналитический метод	0.10	–
579	358750.13	3154853.22	Аналитический метод	0.10	–
580	358750.59	3154852.39	Аналитический метод	0.10	–
581	358751.10	3154846.18	Аналитический метод	0.10	–
582	358760.15	3154846.73	Аналитический метод	0.10	–
583	358762.79	3154843.01	Аналитический метод	0.10	–
584	358765.15	3154841.60	Аналитический метод	0.10	–
585	358770.03	3154840.71	Аналитический метод	0.10	–
586	358775.91	3154841.12	Аналитический метод	0.10	–
587	358779.51	3154842.06	Аналитический метод	0.10	–

588	358781.13	3154843.03	Аналитический метод	0.10	–
589	358782.66	3154844.40	Аналитический метод	0.10	–
590	358783.73	3154845.81	Аналитический метод	0.10	–
591	358785.30	3154850.37	Аналитический метод	0.10	–
592	358784.65	3154859.56	Аналитический метод	0.10	–
593	358784.30	3154864.54	Аналитический метод	0.10	–
594	358937.03	3154875.29	Аналитический метод	0.10	–
595	358960.80	3154874.88	Аналитический метод	0.10	–
596	358962.32	3154874.86	Аналитический метод	0.10	–
597	358962.33	3154875.85	Аналитический метод	0.10	–
598	359003.30	3154875.16	Аналитический метод	0.10	–
599	359003.29	3154874.16	Аналитический метод	0.10	–
600	359004.03	3154874.15	Аналитический метод	0.10	–
601	359066.31	3154873.08	Аналитический метод	0.10	–
602	359223.02	3154903.61	Аналитический метод	0.10	–
603	359271.19	3154902.32	Аналитический метод	0.10	–
604	359264.94	3154660.01	Аналитический метод	0.10	–
605	359264.66	3154657.08	Аналитический метод	0.10	–
606	359264.00	3154654.21	Аналитический метод	0.10	–
607	359262.97	3154651.46	Аналитический метод	0.10	–
608	359248.08	3154618.76	Аналитический метод	0.10	–
609	359246.76	3154615.25	Аналитический метод	0.10	–
610	359245.92	3154611.60	Аналитический метод	0.10	–
611	359245.57	3154607.88	Аналитический метод	0.10	–
612	359219.14	3153583.43	Аналитический метод	0.10	–
613	359227.69	3153444.80	Аналитический метод	0.10	–
614	359243.91	3153181.30	Аналитический метод	0.10	–
615	359358.91	3151313.31	Аналитический метод	0.10	–
616	359439.96	3150288.56	Аналитический метод	0.10	–
617	359518.55	3149012.06	Аналитический метод	0.10	–
1	359524.55	3149012.32	Аналитический метод	0.10	–

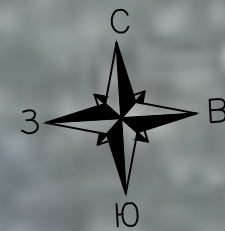
3. Сведения о характерных точках части (частей) границы объекта

Обозначение характерных точек части границы	Координаты, м		Метод определения координат характерной точки	Средняя квадратическая погрешность положения характерной точки (M _t), м	Описание обозначения точки на местности (при наличии)
	X	Y			
1	2	3	4	5	6
–	–	–	–	–	–

ОПИСАНИЕ МЕСТОПОЛОЖЕНИЯ ГРАНИЦ ПУБЛИЧНОГО СЕРВИТУТА

Раздел 4

Схема расположения границ публичного сервитута




44:24:040301
44:18:020507
44:18:000000:731

1
617

Граница муниципального образования Шарьинский район Костромской области 44:00-3.7
Граница муниципального образования Поназыревский округ Костромской области 44:00-3.8

Линия сдвигания с листом 1
Линия сдвигания с листом 2

- Условные знаки и обозначения:**
- проектные границы публичного сервитута
 - 1 - характерная точка границы публичного сервитута, сведения о которой позволяют однозначно определить ее положение на местности
 - проектное местоположение инженерного сооружения (ось трассы газопровода)
 - граница кадастрового квартала
 - 44:18:040701 - номер кадастрового квартала
 - граница земельного участка, установленная в соответствии с федеральным законодательством, включенная в ЕГРН, в отношении которого испрашивается публичный сервитут
 - 44:18:000000:571 - надписи кадастрового номера земельного участка, в отношении которого испрашивается публичный сервитут
 - (1) - надписи контура многоконтурного земельного участка, в соответствии с федеральным законодательством, включенный в ЕГРН
 - установленные границы административно-территориальных образований



Масштаб 1:1000		
	Выносной Лист	Выносных Листов
	1	44

ОПИСАНИЕ МЕСТОПОЛОЖЕНИЯ ГРАНИЦ ПУБЛИЧНОГО СЕРВИТУТА

Раздел 4

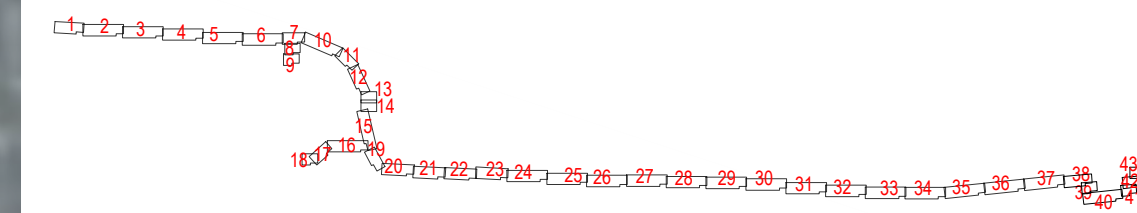
Схема расположения границ публичного сервитута












44:18:000000:731

2
616

Схема раскладки листов



Условные знаки и обозначения:

-  - проектные границы публичного сервитута
-  1 - характерная точка границы публичного сервитута, сведения о которой позволяют однозначно определить ее положение на местности
-  - проектное местоположение инженерного сооружения (ось трассы газопровода)
-  - граница кадастрового квартала
-  44:18:040701 - номер кадастрового квартала
-  44:18:000000:571 - граница земельного участка, установленная в соответствии с федеральным законодательством, включенная в ЕГРН, в отношении которого испрашивается публичный сервитут
-  44:18:000000:571 - надписи кадастрового номера земельного участка, в отношении которого испрашивается публичный сервитут
-  (1) - надписи контура многоконтурного земельного участка, в соответствии с федеральным законодательством, включенный в ЕГРН
-  - установленные границы административно-территориальных образований

Масштаб 1:1000

Выносной Лист	Выносных Листов
2	44

Инд. N
подл.

Подпись и
дата

Взам.
инд. N

Линия смещения с листом 1

Линия смещения с листом 2

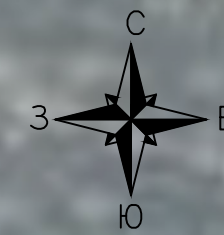
Линия смещения с листом 2

Линия смещения с листом 3

ОПИСАНИЕ МЕСТОПОЛОЖЕНИЯ ГРАНИЦ ПУБЛИЧНОГО СЕРВИТУТА

Раздел 4

Схема расположения границ публичного сервитута



Линия смещения с листом 2

Линия смещения с листом 3

Линия смещения с листом 3

Линия смещения с листом 4

44:18:000000:731

3

615

Условные знаки и обозначения:







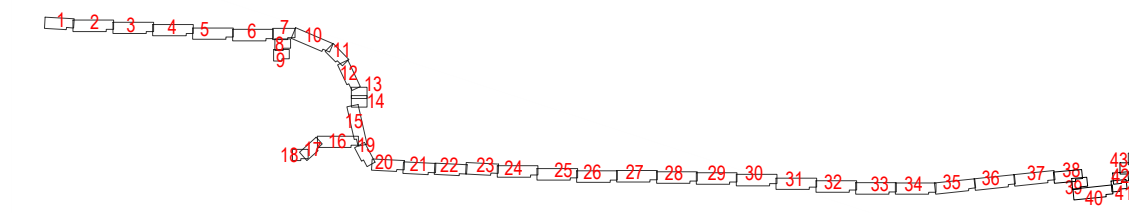
-  - проектные границы публичного сервитута
-  1 - характерная точка границы публичного сервитута, сведения о которой позволяют однозначно определить ее положение на местности
-  - проектное местоположение инженерного сооружения (ось трассы газопровода)
-  - граница кадастрового квартала
- 44:18:040701 - номер кадастрового квартала
-  - граница земельного участка, установленная в соответствии с федеральным законодательством, включенная в ЕГРН, в отношении которого испрашивается публичный сервитут
- 44:18:000000:571 - надписи кадастрового номера земельного участка, в отношении которого испрашивается публичный сервитут
- (1) - надписи контура многоконтурного земельного участка, в соответствии с федеральным законодательством, включенный в ЕГРН
-  - установленные границы административно-территориальных образований

Схема раскладки листов



Масштаб 1:1000

Выносной Лист	Выносных Листов
3	44

Ид. N
подл.

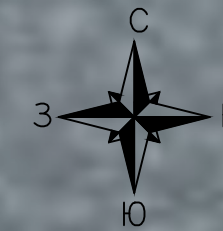
Подпись и
дата

Взам.
инд. N

ОПИСАНИЕ МЕСТОПОЛОЖЕНИЯ ГРАНИЦ ПУБЛИЧНОГО СЕРВИТУТА

Раздел 4

Схема расположения границ публичного сервитута



Линия смещения с листом 3

Линия смещения с листом 4

Линия смещения с листом 4

Линия смещения с листом 5

44:18:000000:731

Условные знаки и обозначения:










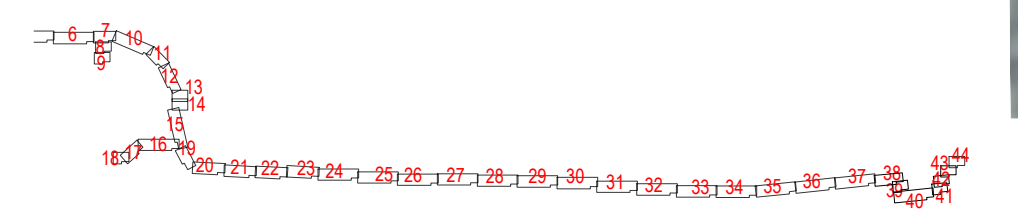
-  - проектные границы публичного сервитута
-  1 - характерная точка границы публичного сервитута, сведения о которой позволяют однозначно определить ее положение на местности
-  - проектное местоположение инженерного сооружения (ось трассы газопровода)
-  - граница кадастрового квартала
-  44:18:040701 - номер кадастрового квартала
-  44:18:000000:571 - граница земельного участка, установленная в соответствии с федеральным законодательством, включенная в ЕГРН, в отношении которого испрашивается публичный сервитут
-  (1) - надписи кадастрового номера земельного участка, в отношении которого испрашивается публичный сервитут
-  - надписи контура многоконтурного земельного участка, в соответствии с федеральным законодательством, включенный в ЕГРН
-  - установленные границы административно-территориальных образований

Схема раскладки листов



Масштаб 1:1000		
	Выносной Лист	Выносных Листов
	4	44

Инд. N подл.	Подпись и дата	Взам. инд. N
--------------	----------------	--------------

ОПИСАНИЕ МЕСТОПОЛОЖЕНИЯ ГРАНИЦ ПУБЛИЧНОГО СЕРВИТУТА

Раздел 4

Схема расположения границ публичного сервитута



Линия смещения с листом 4

Линия смещения с листом 5

Линия смещения с листом 5

Линия смещения с листом 6

44:18:000000:731

4

614

5

613

6

612

Условные знаки и обозначения:










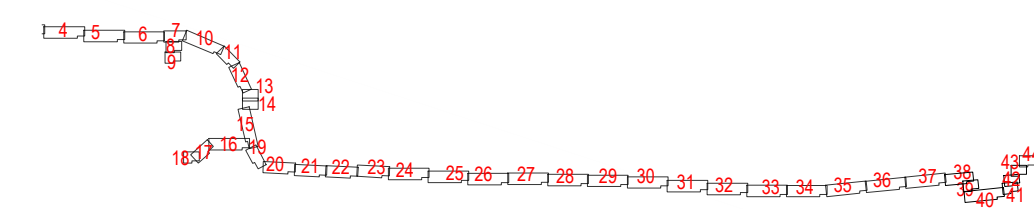
-  - проектные границы публичного сервитута
-  1 - характерная точка границы публичного сервитута, сведения о которой позволяют однозначно определить ее положение на местности
-  - проектное местоположение инженерного сооружения (ось трассы газопровода)
-  - граница кадастрового квартала
-  44:18:040701 - номер кадастрового квартала
-  44:18:000000:571 - граница земельного участка, установленная в соответствии с федеральным законодательством, включенная в ЕГРН, в отношении которого испрашивается публичный сервитут
-  44:18:000000:571 - надписи кадастрового номера земельного участка, в отношении которого испрашивается публичный сервитут
-  (1) - надписи контура многоконтурного земельного участка, в соответствии с федеральным законодательством, включенный в ЕГРН
-  - установленные границы административно-территориальных образований

Схема раскладки листов



Масштаб 1:1000

Выносной Лист	Выносных Листов
5	44

Ид. N
подл.

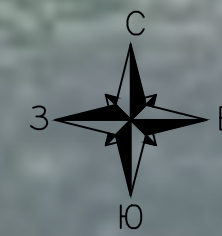
Подпись и
дата

Взам.
инд. N

ОПИСАНИЕ МЕСТОПОЛОЖЕНИЯ ГРАНИЦ ПУБЛИЧНОГО СЕРВИТУТА


Раздел 4

Схема расположения границ публичного сервитута



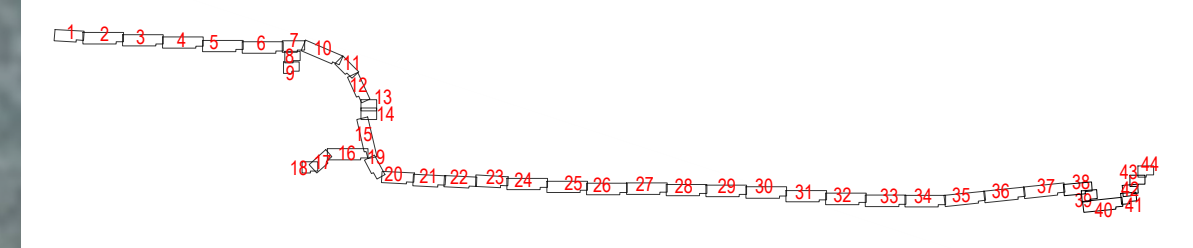
Линия смещения с листом 5
Линия смещения с листом 6

44:18:000000:731



Линия смещения с листом 6
Линия смещения с листом 7

Схема раскладки листов



- Условные знаки и обозначения:**
- проектные границы публичного сервитута
 - 1 - характерная точка границы публичного сервитута, сведения о которой позволяют однозначно определить ее положение на местности
 - проектное местоположение инженерного сооружения (ось трассы газопровода)
 - граница кадастрового квартала
 - 44:18:040701 - номер кадастрового квартала
 - граница земельного участка, установленная в соответствии с федеральным законодательством, включенная в ЕГРН, в отношении которого испрашивается публичный сервитут
 - 44:18:000000:571 - надписи кадастрового номера земельного участка, в отношении которого испрашивается публичный сервитут
 - (1) - надписи контура многоконтурного земельного участка, в соответствии с федеральным законодательством, включенный в ЕГРН
 - установленные границы административно-территориальных образований

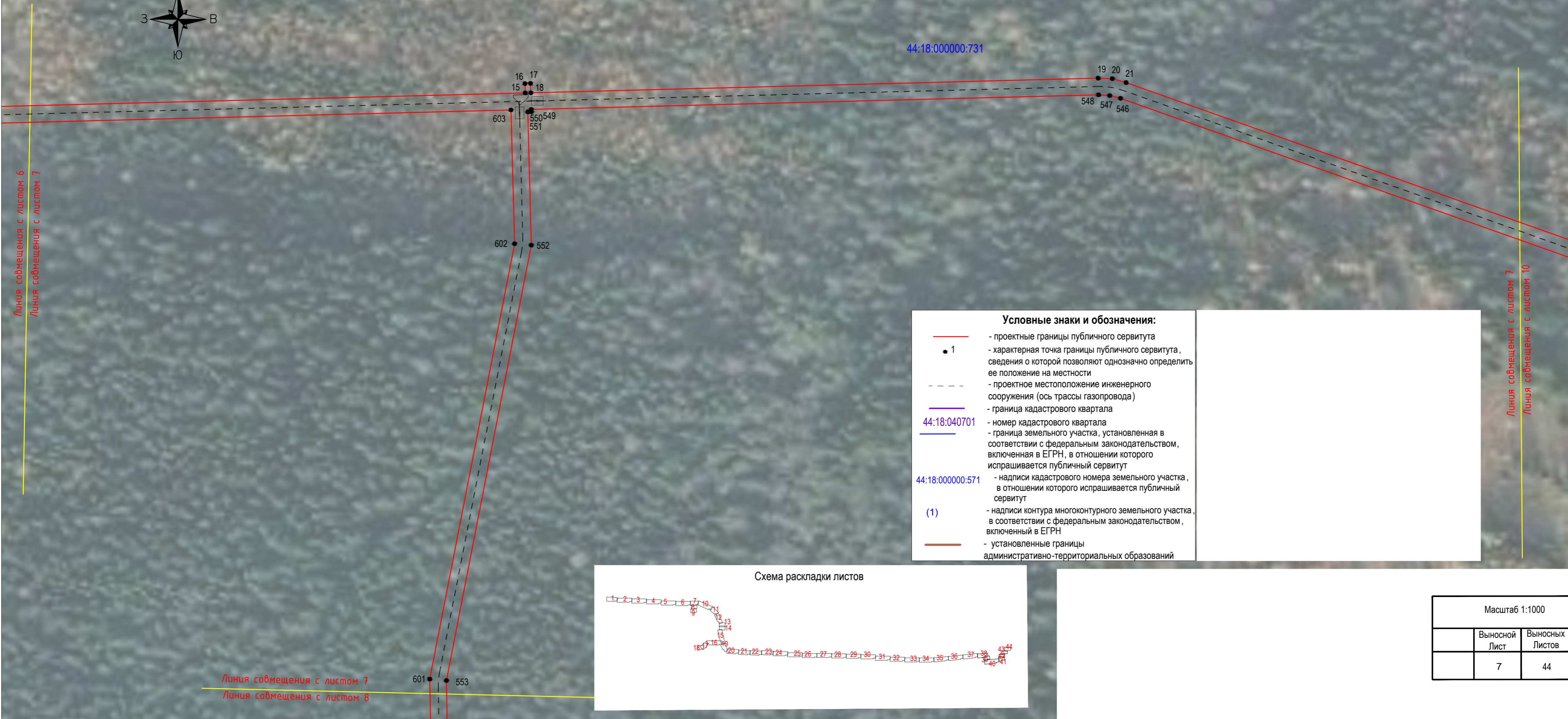
Масштаб 1:1000		
	Выносной Лист	Выносных Листов
	6	44

Ид. N подл.	Подпись и дата	Взам. инб. N
-------------	----------------	--------------

ОПИСАНИЕ МЕСТОПОЛОЖЕНИЯ ГРАНИЦ ПУБЛИЧНОГО СЕРВИТУТА

Раздел 4

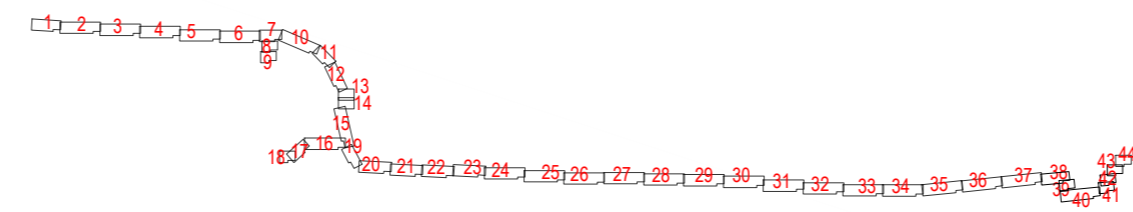
Схема расположения границ публичного сервитута



Условные знаки и обозначения:

- - проектные границы публичного сервитута
- 1 - характерная точка границы публичного сервитута, сведения о которой позволяют однозначно определить ее положение на местности
- - - - - проектное местоположение инженерного сооружения (ось трассы газопровода)
- (blue) - граница кадастрового квартала
- 44:18:040701 - номер кадастрового квартала
- (purple) - граница земельного участка, установленная в соответствии с федеральным законодательством, включенная в ЕГРН, в отношении которого испрашивается публичный сервитут
- 44:18:000000:571 - надписи кадастрового номера земельного участка, в отношении которого испрашивается публичный сервитут
- (1) - надписи контура многоконтурного земельного участка, в соответствии с федеральным законодательством, включенный в ЕГРН
- (brown) - установленные границы административно-территориальных образований

Схема раскладки листов



Масштаб 1:1000

	Выносной Лист	Выносных Листов
	7	44

ОПИСАНИЕ МЕСТОПОЛОЖЕНИЯ ГРАНИЦ ПУБЛИЧНОГО СЕРВИТУТА

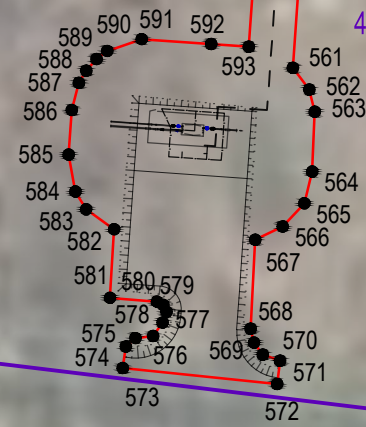
Раздел 4

Схема расположения границ публичного сервитута










Линия совмещения с листом 8

Линия совмещения с листом 9

44:18:020103



Условные знаки и обозначения:

-  - проектные границы публичного сервитута
-  1 - характерная точка границы публичного сервитута, сведения о которой позволяют однозначно определить ее положение на местности
-  - проектное местоположение инженерного сооружения (ось трассы газопровода)
-  - граница кадастрового квартала
-  44:18:040701 - номер кадастрового квартала
-  - граница земельного участка, установленная в соответствии с федеральным законодательством, включенная в ЕГРН, в отношении которого испрашивается публичный сервитут
-  44:18:000000:571 - надписи кадастрового номера земельного участка, в отношении которого испрашивается публичный сервитут
-  (1) - надписи контура многоконтурного земельного участка, в соответствии с федеральным законодательством, включенный в ЕГРН
-  - установленные границы административно-территориальных образований


Масштаб 1:1000

	Выносной Лист	Выносных Листов
	9	44

ОПИСАНИЕ МЕСТОПОЛОЖЕНИЯ ГРАНИЦ ПУБЛИЧНОГО СЕРВИТУТА


Раздел 4

Схема расположения границ публичного сервитута



Условные знаки и обозначения:

	- проектные границы публичного сервитута
	- характерная точка границы публичного сервитута, сведения о которой позволяют однозначно определить ее положение на местности
	- проектное местоположение инженерного сооружения (ось трассы газопровода)
	- граница кадастрового квартала
	44:18:040701 - номер кадастрового квартала
	44:18:000000:571 - граница земельного участка, установленная в соответствии с федеральным законодательством, включенная в ЕГРН, в отношении которого испрашивается публичный сервитут
	(1) - надписи кадастрового номера земельного участка, в отношении которого испрашивается публичный сервитут
	- установленные границы административно-территориальных образований




Инв. N	подл.	Подпись и дата	Взам. инв. N
--------	-------	----------------	--------------

Масштаб 1:1000		
	Выносной Лист	Выносных Листов
	10	44

ОПИСАНИЕ МЕСТОПОЛОЖЕНИЯ ГРАНИЦ ПУБЛИЧНОГО СЕРВИТУТА

Раздел 4

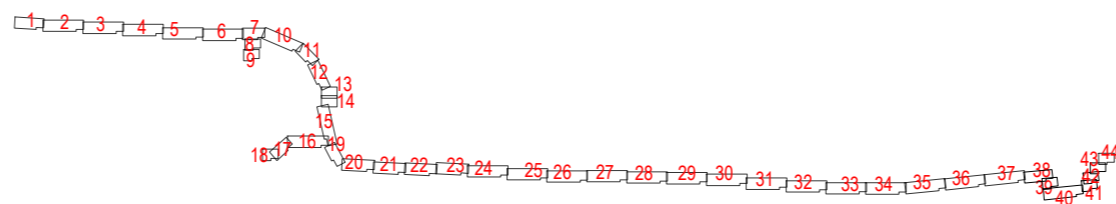
Схема расположения границ публичного сервитута



Условные знаки и обозначения:

	- проектные границы публичного сервитута
	- характерная точка границы публичного сервитута, сведения о которой позволяют однозначно определить ее положение на местности
	- проектное местоположение инженерного сооружения (ось трассы газопровода)
	- граница кадастрового квартала
44:18:040701	- номер кадастрового квартала
	- граница земельного участка, установленная в соответствии с федеральным законодательством, включенная в ЕГРН, в отношении которого испрашивается публичный сервитут
44:18:000000:571	- надписи кадастрового номера земельного участка, в отношении которого испрашивается публичный сервитут
(1)	- надписи контура многоконтурного земельного участка, в соответствии с федеральным законодательством, включенный в ЕГРН
	- установленные границы административно-территориальных образований

Схема раскладки листов



Масштаб 1:1000		
	Выносной Лист	Выносных Листов
	11	44

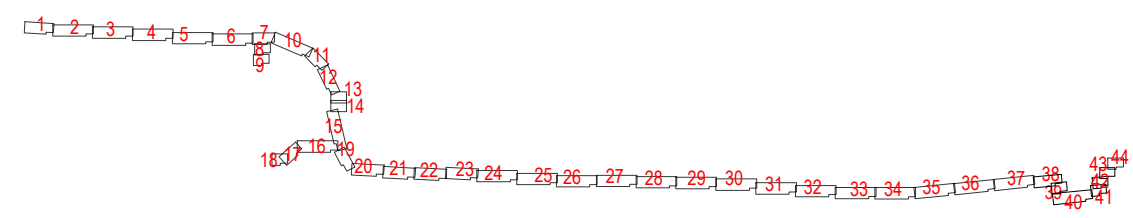
ОПИСАНИЕ МЕСТОПОЛОЖЕНИЯ ГРАНИЦ ПУБЛИЧНОГО СЕРВИТУТА

Раздел 4

Схема расположения границ публичного сервитута



Схема раскладки листов



Условные знаки и обозначения:

- - проектные границы публичного сервитута
- 1 - характеристическая точка границы публичного сервитута, сведения о которой позволяют однозначно определить ее положение на местности
- - - - - проектное местоположение инженерного сооружения (ось трассы газопровода)
- - граница кадастрового квартала
- 44:18:040701 - номер кадастрового квартала
- - граница земельного участка, установленная в соответствии с федеральным законодательством, включенная в ЕГРН, в отношении которого испрашивается публичный сервитут
- 44:18:000000:571 - надписи кадастрового номера земельного участка, в отношении которого испрашивается публичный сервитут
- (1) - надписи контура многоконтурного земельного участка, в соответствии с федеральным законодательством, включенный в ЕГРН
- - установленные границы административно-территориальных образований










Масштаб 1:1000		
	Выносной Лист	Выносных Листов
	12	44

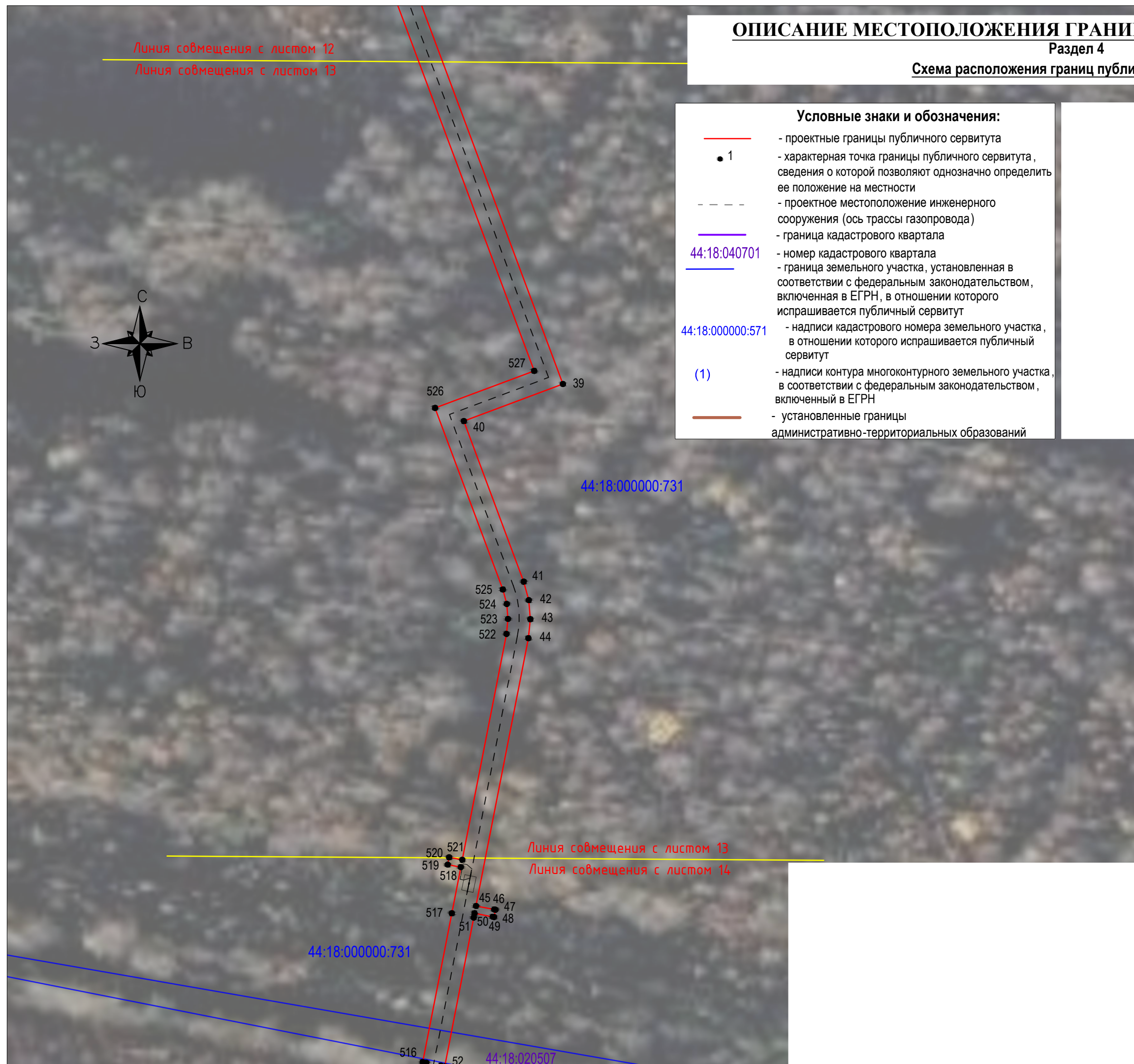

ОПИСАНИЕ МЕСТОПОЛОЖЕНИЯ ГРАНИЦ ПУБЛИЧНОГО СЕРВИТУТА

Раздел 4

Схема расположения границ публичного сервитута

Условные знаки и обозначения:

-  - проектные границы публичного сервитута
-  1 - характерная точка границы публичного сервитута, сведения о которой позволяют однозначно определить ее положение на местности
-  - проектное местоположение инженерного сооружения (ось трассы газопровода)
-  - граница кадастрового квартала
-  44:18:040701 - номер кадастрового квартала
-  - граница земельного участка, установленная в соответствии с федеральным законодательством, включенная в ЕГРН, в отношении которого испрашивается публичный сервитут
-  44:18:000000:571 - надписи кадастрового номера земельного участка, в отношении которого испрашивается публичный сервитут
-  (1) - надписи контура многоконтурного земельного участка, в соответствии с федеральным законодательством, включенный в ЕГРН
-  - установленные границы административно-территориальных образований



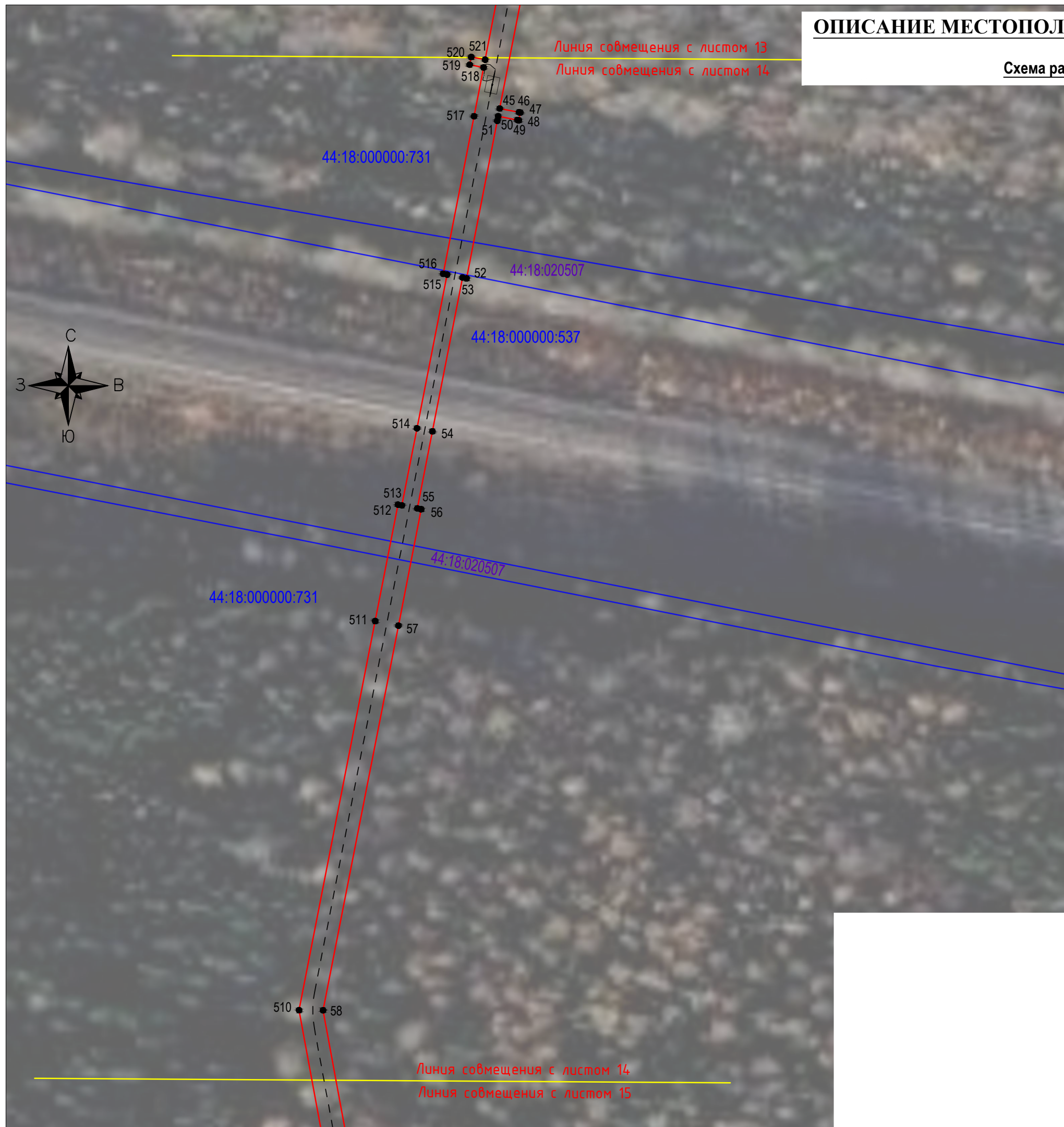
Масштаб 1:1000

	Выносной Лист	Выносных Листов
	13	44

ОПИСАНИЕ МЕСТОПОЛОЖЕНИЯ ГРАНИЦ ПУБЛИЧНОГО СЕРВИТУТА

Раздел 4

Схема расположения границ публичного сервитута



Условные знаки и обозначения:

- - проектные границы публичного сервитута
- 1 - характерная точка границы публичного сервитута, сведения о которой позволяют однозначно определить ее положение на местности
- - - - - проектное местоположение инженерного сооружения (ось трассы газопровода)
- - граница кадастрового квартала
- 44:18:040701 - номер кадастрового квартала
- - граница земельного участка, установленная в соответствии с федеральным законодательством, включенная в ЕГРН, в отношении которого испрашивается публичный сервитут
- 44:18:000000:571 - надписи кадастрового номера земельного участка, в отношении которого испрашивается публичный сервитут
- (1) - надписи контура многоконтурного земельного участка, в соответствии с федеральным законодательством, включенный в ЕГРН
- - установленные границы административно-территориальных образований

Масштаб 1:1000

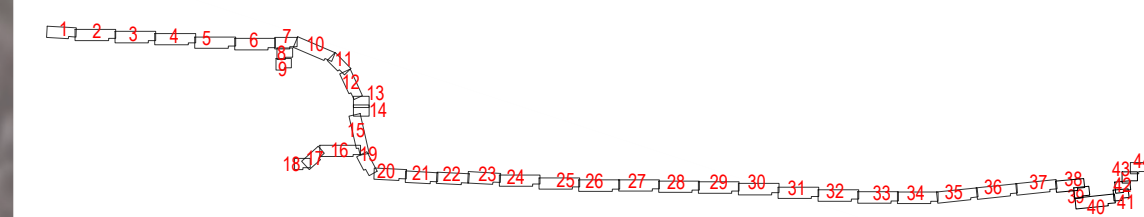
	Выносной Лист	Выносных Листов
	14	44

ОПИСАНИЕ МЕСТОПОЛОЖЕНИЯ ГРАНИЦ ПУБЛИЧНОГО СЕРВИТУТА

Раздел 4

Схема расположения границ публичного сервитута

Схема раскладки листов



Линия совмещения с листом 14
Линия совмещения с листом 15

44:18:000000:731

510
508







509
423

508
424

Линия совмещения с листом 15
Линия совмещения с листом 19

Линия совмещения с листом 15
Линия совмещения с листом 16

Условные знаки и обозначения:

-  - проектные границы публичного сервитута
-  1 - характерная точка границы публичного сервитута, сведения о которой позволяют однозначно определить ее положение на местности
-  - проектное местоположение инженерного сооружения (ось трассы газопровода)
-  - граница кадастрового квартала
- 44:18:040701 - номер кадастрового квартала
-  - граница земельного участка, установленная в соответствии с федеральным законодательством, включенная в ЕГРН, в отношении которого испрашивается публичный сервитут
- 44:18:000000:571 - надписи кадастрового номера земельного участка, в отношении которого испрашивается публичный сервитут
- (1) - надписи контура многоконтурного земельного участка, в соответствии с федеральным законодательством, включенный в ЕГРН
-  - установленные границы административно-территориальных образований

Масштаб 1:1000

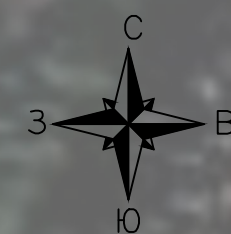
Выносной Лист	Выносных Листов
15	44

Инв. N	Подпись и дата	Взам. инв. N
подл.		

ОПИСАНИЕ МЕСТОПОЛОЖЕНИЯ ГРАНИЦ ПУБЛИЧНОГО СЕРВИТУТА


Раздел 4

Схема расположения границ публичного сервитута



Линия совмещения с листом 15
Линия совмещения с листом 16

- Условные знаки и обозначения:**
- проектные границы публичного сервитута
 - 1 - характерная точка границы публичного сервитута, сведения о которой позволяют однозначно определить ее положение на местности
 - - - проектное местоположение инженерного сооружения (ось трассы газопровода)
 - граница кадастрового квартала
 - 44:18:040701 - номер кадастрового квартала
 - граница земельного участка, установленная в соответствии с федеральным законодательством, включенная в ЕГРН, в отношении которого испрашивается публичный сервитут
 - 44:18:000000:571 - надписи кадастрового номера земельного участка, в отношении которого испрашивается публичный сервитут
 - (1) - надписи контура многоконтурного земельного участка, в соответствии с федеральным законодательством, включенный в ЕГРН
 - установленные границы административно-территориальных образований



Масштаб 1:1000		
	Выносной Лист	Выносных Листов
	16	44

Ид. N подл. Подпись и дата Взам. инв. N

ОПИСАНИЕ МЕСТОПОЛОЖЕНИЯ ГРАНИЦ ПУБЛИЧНОГО СЕРВИТУТА

Раздел 4

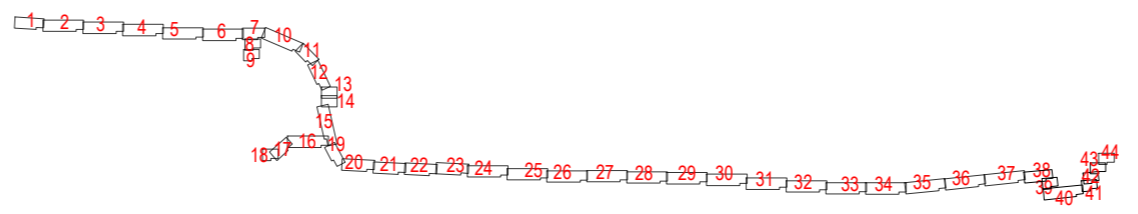
Схема расположения границ публичного сервитута



Линия совмещения с листом 16
Линия совмещения с листом 17

- Условные знаки и обозначения:**
- - проектные границы публичного сервитута
 - 1 - характерная точка границы публичного сервитута, сведения о которой позволяют однозначно определить ее положение на местности
 - - - - проектное местоположение инженерного сооружения (ось трассы газопровода)
 - - граница кадастрового квартала
 - 44:18:040701 - номер кадастрового квартала
 - - граница земельного участка, установленная в соответствии с федеральным законодательством, включенная в ЕГРН, в отношении которого испрашивается публичный сервитут
 - 44:18:000000:571 - надписи кадастрового номера земельного участка, в отношении которого испрашивается публичный сервитут
 - (1) - надписи контура многоконтурного земельного участка, в соответствии с федеральным законодательством, включенный в ЕГРН
 - - установленные границы административно-территориальных образований

Схема раскладки листов

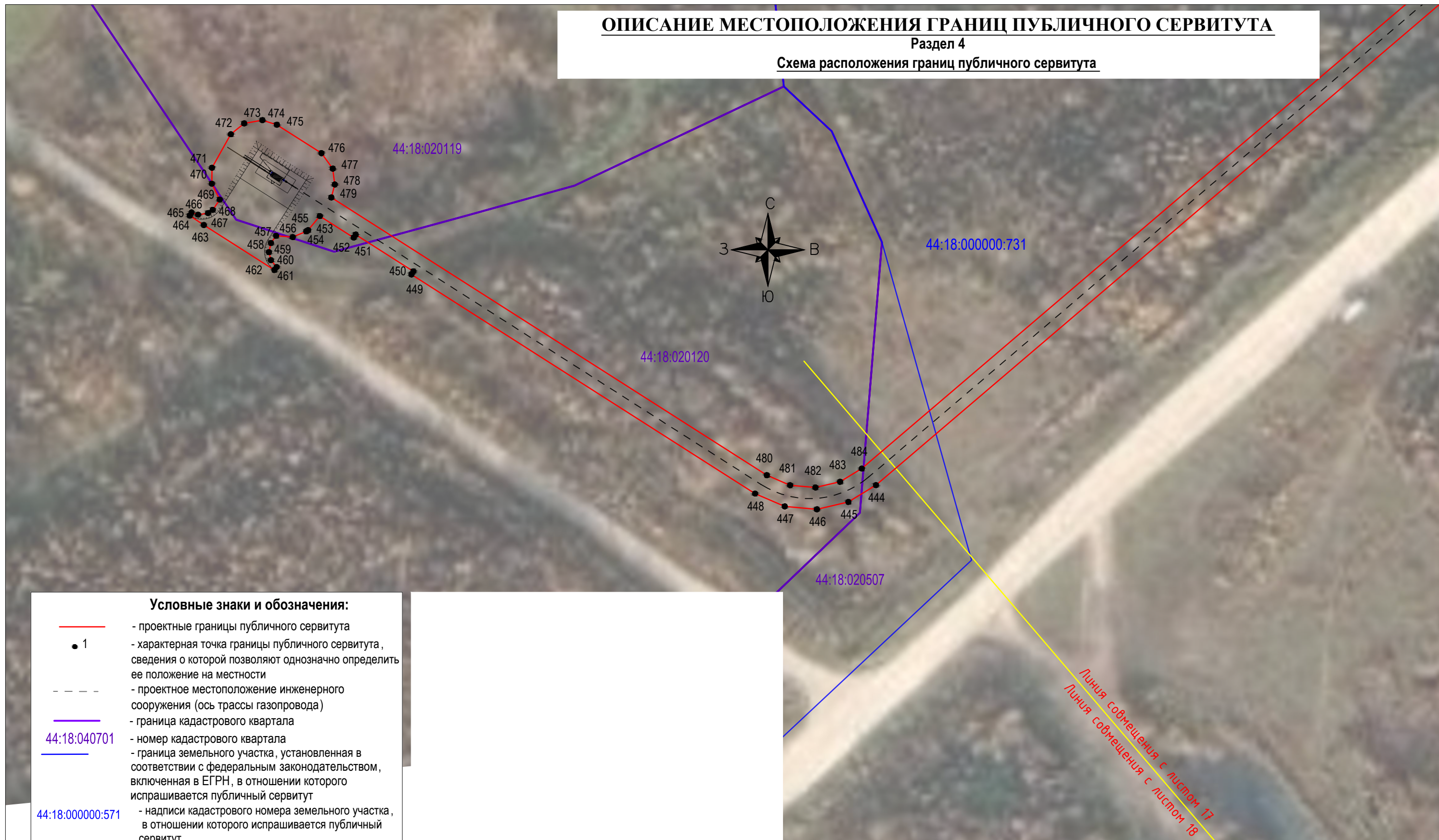


Масштаб 1:1000		
	Выносной Лист	Выносных Листов
	17	44










ОПИСАНИЕ МЕСТОПОЛОЖЕНИЯ ГРАНИЦ ПУБЛИЧНОГО СЕРВИТУТА

Раздел 4

Схема расположения границ публичного сервитута



Условные знаки и обозначения:

-  - проектные границы публичного сервитута
-  1 - характерная точка границы публичного сервитута, сведения о которой позволяют однозначно определить ее положение на местности
-  - проектное местоположение инженерного сооружения (ось трассы газопровода)
-  - граница кадастрового квартала
-  - номер кадастрового квартала
-  - граница земельного участка, установленная в соответствии с федеральным законодательством, включенная в ЕГРН, в отношении которого испрашивается публичный сервитут
-  - надписи кадастрового номера земельного участка, в отношении которого испрашивается публичный сервитут
-  (1) - надписи контура многоконтурного земельного участка, в соответствии с федеральным законодательством, включенный в ЕГРН
-  - установленные границы административно-территориальных образований


Масштаб 1:1000

	Выносной Лист	Выносных Листов
	18	44

ОПИСАНИЕ МЕСТОПОЛОЖЕНИЯ ГРАНИЦ ПУБЛИЧНОГО СЕРВИТУТА

Раздел 4

Схема расположения границ публичного сервитута



Условные знаки и обозначения:







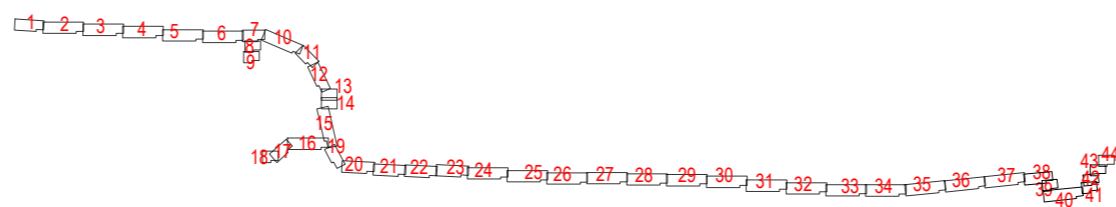
-  - проектные границы публичного сервитута
-  1 - характерная точка границы публичного сервитута, сведения о которой позволяют однозначно определить ее положение на местности
-  - проектное местоположение инженерного сооружения (ось трассы газопровода)
-  - граница кадастрового квартала
- 44:18:040701 - номер кадастрового квартала
-  - граница земельного участка, установленная в соответствии с федеральным законодательством, включенная в ЕГРН, в отношении которого испрашивается публичный сервитут
- 44:18:000000:571 - надписи кадастрового номера земельного участка, в отношении которого испрашивается публичный сервитут
- (1) - надписи контура многоконтурного земельного участка, в соответствии с федеральным законодательством, включенный в ЕГРН
-  - установленные границы административно-территориальных образований

Схема раскладки листов




Масштаб 1:1000

	Выносной Лист	Выносных Листов
	19	44

ОПИСАНИЕ МЕСТОПОЛОЖЕНИЯ ГРАНИЦ ПУБЛИЧНОГО СЕРВИТУТА


Раздел 4

Схема расположения границ публичного сервитута



Линия смещения с листом 19
Линия смещения с листом 20

Линия смещения с листом 20
Линия смещения с листом 21



Условные знаки и обозначения:

- - проектные границы публичного сервитута
- 1 - характеристическая точка границы публичного сервитута, сведения о которой позволяют однозначно определить ее положение на местности
- - - - - проектное местоположение инженерного сооружения (ось трассы газопровода)
- - граница кадастрового квартала
- 44:18:040701 - номер кадастрового квартала
- - граница земельного участка, установленная в соответствии с федеральным законодательством, включенная в ЕГРН, в отношении которого испрашивается публичный сервитут
- 44:18:000000:571 - надписи кадастрового номера земельного участка, в отношении которого испрашивается публичный сервитут
- (1) - надписи контура многоконтурного земельного участка, в соответствии с федеральным законодательством, включенный в ЕГРН
- - установленные границы административно-территориальных образований

Масштаб 1:1000

Выносной Лист	Выносных Листов
20	44

Инв. N
подл.

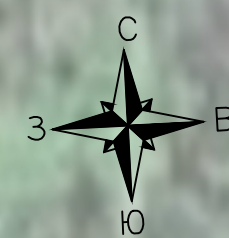
Подпись и
дата

Взам.
инв. N

ОПИСАНИЕ МЕСТОПОЛОЖЕНИЯ ГРАНИЦ ПУБЛИЧНОГО СЕРВИТУТА

Раздел 4

Схема расположения границ публичного сервитута



Линия смещения с листом 20










Линия смещения с листом 21

Линия смещения с листом 21

Линия смещения с листом 22



Условные знаки и обозначения:

-  - проектные границы публичного сервитута
-  1 - характерная точка границы публичного сервитута, сведения о которой позволяют однозначно определить ее положение на местности
-  - проектное местоположение инженерного сооружения (ось трассы газопровода)
-  44:18:040701 - граница кадастрового квартала
-  44:18:000000:571 - номер кадастрового квартала
-  44:18:000000:731 - граница земельного участка, установленная в соответствии с федеральным законодательством, включенная в ЕГРН, в отношении которого испрашивается публичный сервитут
-  (1) - надписи кадастрового номера земельного участка, в отношении которого испрашивается публичный сервитут
-  - надписи контура многоконтурного земельного участка, в соответствии с федеральным законодательством, включенный в ЕГРН
-  - установленные границы административно-территориальных образований

Масштаб 1:1000

Выносной Лист	Выносных Листов
21	44

Инв. N
подл.

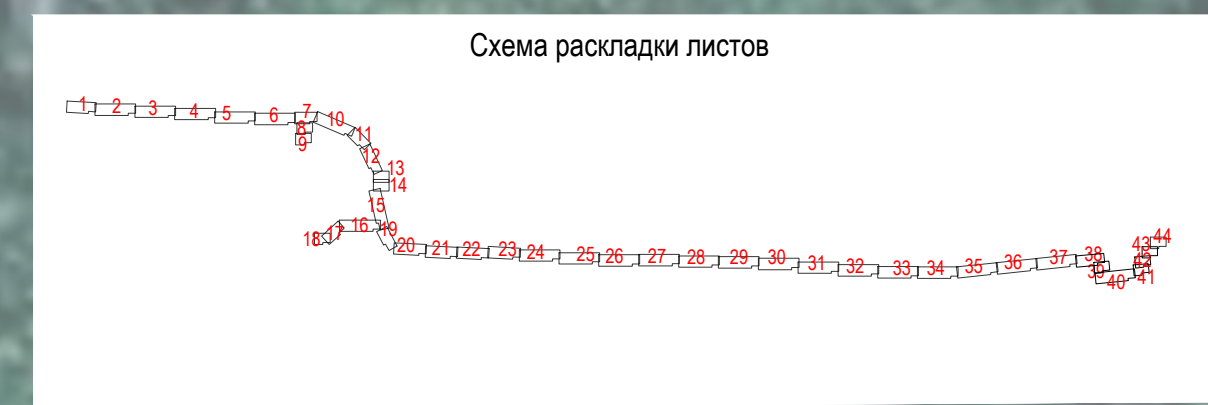
Подпись и
дата

Взам.
инв. N

ОПИСАНИЕ МЕСТОПОЛОЖЕНИЯ ГРАНИЦ ПУБЛИЧНОГО СЕРВИТУТА

Раздел 4

Схема расположения границ публичного сервитута



Условные знаки и обозначения:

	- проектные границы публичного сервитута
	- характеристическая точка границы публичного сервитута, сведения о которой позволяют однозначно определить ее положение на местности
	- проектное местоположение инженерного сооружения (ось трассы газопровода)
	- граница кадастрового квартала
44:18:040701	- номер кадастрового квартала
	- граница земельного участка, установленная в соответствии с федеральным законодательством, включенная в ЕГРН, в отношении которого испрашивается публичный сервитут
44:18:000000:571	- надписи кадастрового номера земельного участка, в отношении которого испрашивается публичный сервитут
(1)	- надписи контура многоконтурного земельного участка, в соответствии с федеральным законодательством, включенный в ЕГРН
	- установленные границы административно-территориальных образований

Масштаб 1:1000		
	Выносной Лист	Выносных Листов
	22	44

Инв. N
подл.

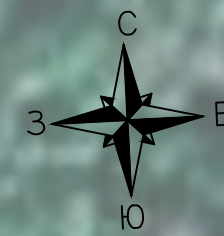
Подпись и
дата

Взам.
инв. N

ОПИСАНИЕ МЕСТОПОЛОЖЕНИЯ ГРАНИЦ ПУБЛИЧНОГО СЕРВИТУТА

Раздел 4

Схема расположения границ публичного сервитута



Линия совмещения с листом 22

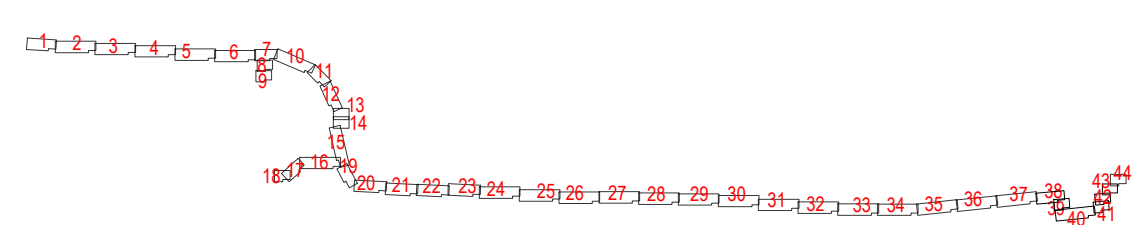
Линия совмещения с листом 23

Линия совмещения с листом 23

Линия совмещения с листом 24



Схема раскладки листов



- Условные знаки и обозначения:**
- - проектные границы публичного сервитута
 - 1 - характеристическая точка границы публичного сервитута, сведения о которой позволяют однозначно определить ее положение на местности
 - - - - - проектное местоположение инженерного сооружения (ось трассы газопровода)
 - 44:18:040701 - граница кадастрового квартала
 - 44:18:000000:571 - номер кадастрового квартала
 - (1) - граница земельного участка, установленная в соответствии с федеральным законодательством, включенная в ЕГРН, в отношении которого испрашивается публичный сервитут
 - - надписи кадастрового номера земельного участка, в отношении которого испрашивается публичный сервитут
 - (1) - надписи контура многоконтурного земельного участка, в соответствии с федеральным законодательством, включенный в ЕГРН
 - - установленные границы административно-территориальных образований

Масштаб 1:1000		
	Выносной Лист	Выносных Листов
	23	44

Инв. N
подл.

Взам.
инв. N

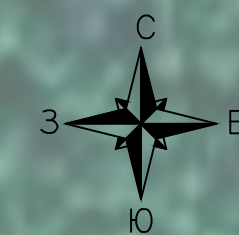
Подпись и
дата

подл.

ОПИСАНИЕ МЕСТОПОЛОЖЕНИЯ ГРАНИЦ ПУБЛИЧНОГО СЕРВИТУТА

Раздел 4

Схема расположения границ публичного сервитута



Линия совмещения с листом 23

Линия совмещения с листом 24

Линия совмещения с листом 24

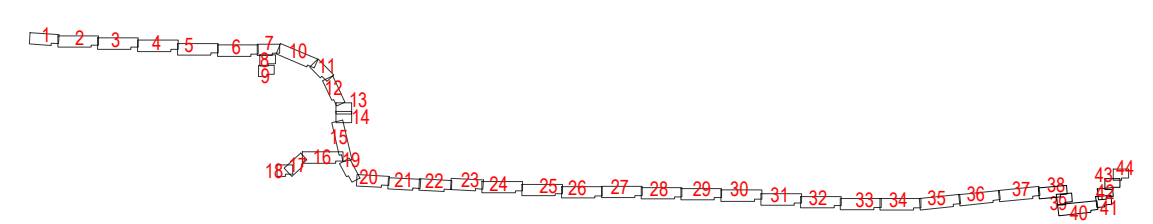
Линия совмещения с листом 25

83










399

44:18:000000:731

Схема раскладки листов



Условные знаки и обозначения:

-  - проектные границы публичного сервитута
-  1 - характерная точка границы публичного сервитута, сведения о которой позволяют однозначно определить ее положение на местности
-  - проектное местоположение инженерного сооружения (ось трассы газопровода)
-  - граница кадастрового квартала
-  44:18:040701 - номер кадастрового квартала
-  44:18:000000:571 - граница земельного участка, установленная в соответствии с федеральным законодательством, включенная в ЕГРН, в отношении которого испрашивается публичный сервитут
-  44:18:000000:571 - надписи кадастрового номера земельного участка, в отношении которого испрашивается публичный сервитут
-  (1) - надписи контура многоконтурного земельного участка, в соответствии с федеральным законодательством, включенный в ЕГРН
-  - установленные границы административно-территориальных образований

Масштаб 1:1000		
	Выносной Лист	Выносных Листов
	24	44

Инв. N
подл.

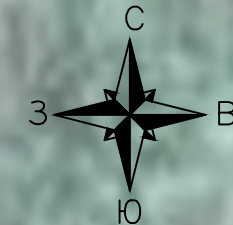
Подпись и
дата

Взам.
инв. N

ОПИСАНИЕ МЕСТОПОЛОЖЕНИЯ ГРАНИЦ ПУБЛИЧНОГО СЕРВИТУТА

Раздел 4

Схема расположения границ публичного сервитута



Линия совмещения с листом 2

Линия совмещения с листом 2

44:18:000000:731

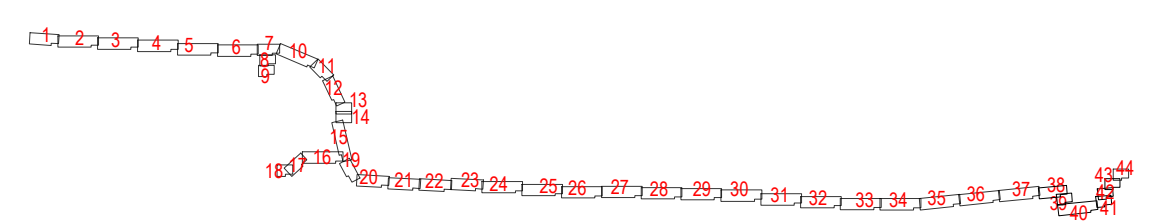
44:18:000000:731

44:18:041001

Линия совмещения с листом 25

Линия совмещения с листом 26

Схема раскладки листов



Условные знаки и обозначения:

- проектные границы публичного сервитута
- 1 - характерная точка границы публичного сервитута, сведения о которой позволяют однозначно определить ее положение на местности
- проектное местоположение инженерного сооружения (ось трассы газопровода)
- граница кадастрового квартала
- 44:18:040701 - номер кадастрового квартала
- 44:18:000000:571 - граница земельного участка, установленная в соответствии с федеральным законодательством, включенная в ЕГРН, в отношении которого испрашивается публичный сервитут
- 44:18:000000:571 - надписи кадастрового номера земельного участка, в отношении которого испрашивается публичный сервитут
- (1) - надписи контура многоконтурного земельного участка, в соответствии с федеральным законодательством, включенный в ЕГРН
- установленные границы административно-территориальных образований

Масштаб 1:1000		
	Выносной Лист	Выносных Листов
	25	44

Инв. N
подл.



Подпись и
дата

Взам.
инв. N

ОПИСАНИЕ МЕСТОПОЛОЖЕНИЯ ГРАНИЦ ПУБЛИЧНОГО СЕРВИТУТА

Раздел 4

Схема расположения границ публичного сервитута



Линия совмещения с листом 25
Линия совмещения с листом 26

Граница муниципального образования
Яшанского сельского поселения
Поназыревский округ, Костромской области 44:18:03.1

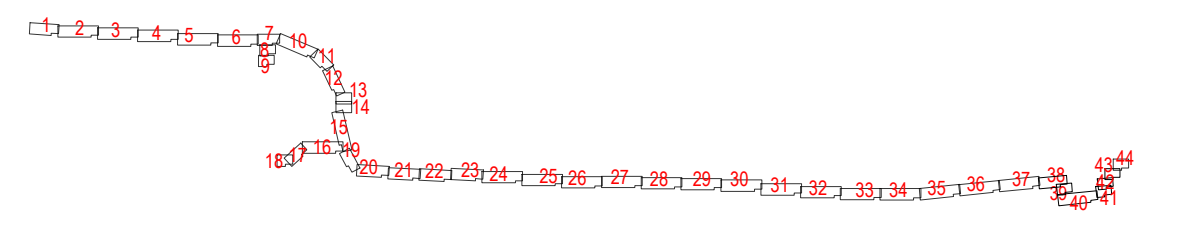
Линия совмещения с листом 26
Линия совмещения с листом 27

Инв. N
подл.

Подпись и
дата

Взам.
инв. N

Схема раскладки листов



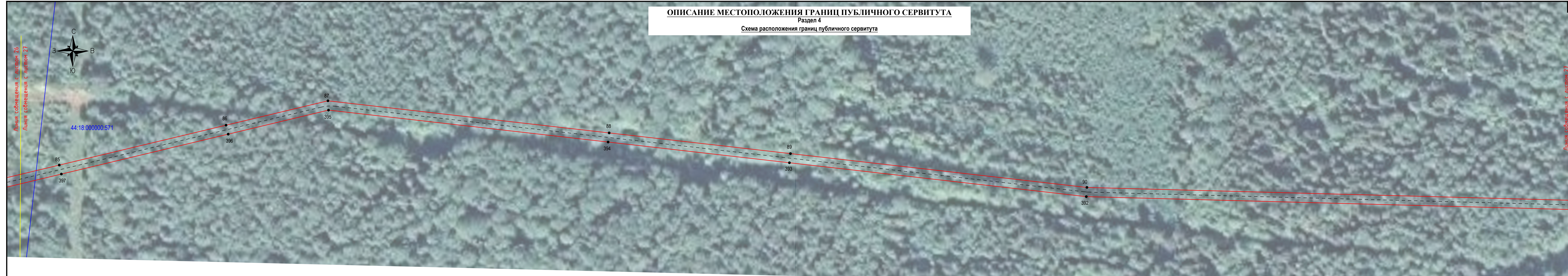
- Условные знаки и обозначения:**
- проектные границы публичного сервитута
 - 1 - характерная точка границы публичного сервитута, сведения о которой позволяют однозначно определить ее положение на местности
 - проектное местоположение инженерного сооружения (ось трассы газопровода)
 - граница кадастрового квартала
 - 44:18:040701 - номер кадастрового квартала
 - 44:18:000000:571 - граница земельного участка, установленная в соответствии с федеральным законодательством, включенная в ЕГРН, в отношении которого испрашивается публичный сервитут
 - 44:18:000000:571 - надписи кадастрового номера земельного участка, в отношении которого испрашивается публичный сервитут
 - (1) - надписи контура многоконтурного земельного участка, в соответствии с федеральным законодательством, включенный в ЕГРН
 - установленные границы административно-территориальных образований

Масштаб 1:1000		
	Выносной Лист	Выносных Листов
	26	44

ОПИСАНИЕ МЕСТОПОЛОЖЕНИЯ ГРАНИЦ ПУБЛИЧНОГО СЕРВИТУТА

Раздел 4

Схема расположения границ публичного сервитута



Линия смещения с листом 26
Линия смещения с листом 27

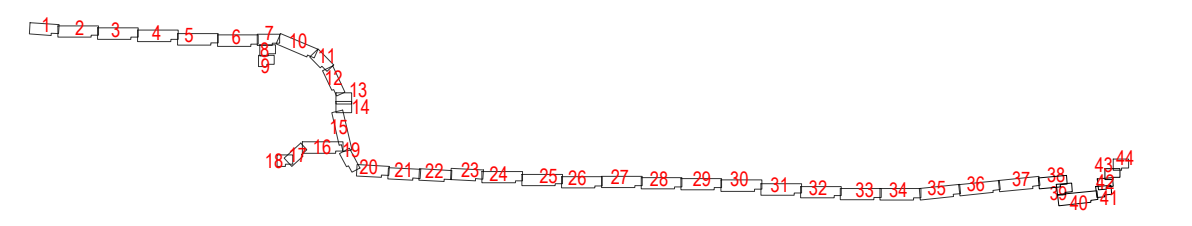
Линия смещения с листом 27
Линия смещения с листом 28

Инв. N
подл.

Взам.
инв. N

Подпись и
дата

Схема раскладки листов



- Условные знаки и обозначения:**
- - проектные границы публичного сервитута
 - 1 - характеристическая точка границы публичного сервитута, сведения о которой позволяют однозначно определить ее положение на местности
 - - - - - проектное местоположение инженерного сооружения (ось трассы газопровода)
 - (purple) - граница кадастрового квартала
 - 44:18:040701 - номер кадастрового квартала
 - 44:18:000000:571 - граница земельного участка, установленная в соответствии с федеральным законодательством, включенная в ЕГРН, в отношении которого испрашивается публичный сервитут
 - (1) - надписи кадастрового номера земельного участка, в отношении которого испрашивается публичный сервитут
 - (brown) - установленные границы административно-территориальных образований

Масштаб 1:1000		
	Выносной Лист	Выносных Листов
	27	44

ОПИСАНИЕ МЕСТОПОЛОЖЕНИЯ ГРАНИЦ ПУБЛИЧНОГО СЕРВИТУТА

Раздел 4

Схема расположения границ публичного сервитута



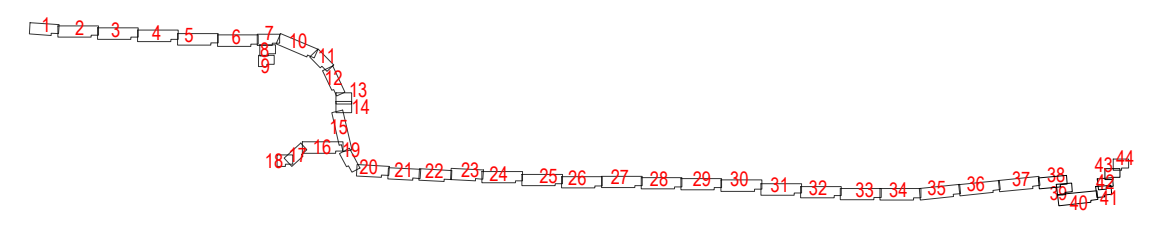
Линия соприкосновения с листом 27
Линия соприкосновения с листом 28

44:18:000000:571

44:18:041001

Линия соприкосновения с листом 28
Линия соприкосновения с листом 29

Схема раскладки листов



- Условные знаки и обозначения:**
- проектные границы публичного сервитута
 - характерная точка границы публичного сервитута, сведения о которой позволяют однозначно определить ее положение на местности
 - проектное местоположение инженерного сооружения (ось трассы газопровода)
 - граница кадастрового квартала
 - 44:18:040701 - номер кадастрового квартала
 - 44:18:000000:571 - граница земельного участка, установленная в соответствии с федеральным законодательством, включенная в ЕГРН, в отношении которого испрашивается публичный сервитут
 - (1) - надписи кадастрового номера земельного участка, в отношении которого испрашивается публичный сервитут
 - надписи контура многоконтурного земельного участка, в соответствии с федеральным законодательством, включенный в ЕГРН
 - установленные границы административно-территориальных образований

Масштаб 1:1000		
	Выносной Лист	Выносных Листов
	28	44

Ил. № N
подл.


Подпись и
дата

Взам.
ин.б. N

ОПИСАНИЕ МЕСТОПОЛОЖЕНИЯ ГРАНИЦ ПУБЛИЧНОГО СЕРВИТУТА

Раздел 4

Схема расположения границ публичного сервитута

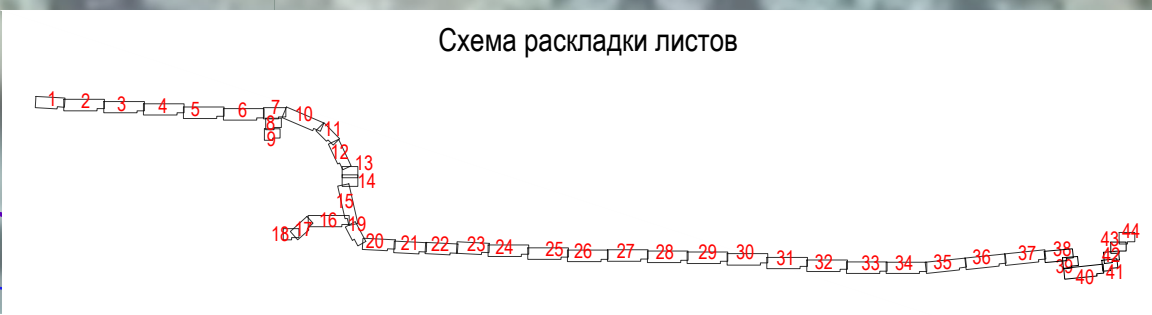


Линия совмещения с листом 28
Линия совмещения с листом 29

Линия совмещения с листом 29
Линия совмещения с листом 30

Инв. № подл. Взам. инв. № Подпись и дата

- Условные знаки и обозначения:**
- - проектные границы публичного сервитута
 - 1 - характерная точка границы публичного сервитута, сведения о которой позволяют однозначно определить ее положение на местности
 - - - - - проектное местоположение инженерного сооружения (ось трассы газопровода)
 - - граница кадастрового квартала
 - 44:18:040701 - номер кадастрового квартала
 - - граница земельного участка, установленная в соответствии с федеральным законодательством, включенная в ЕГРН, в отношении которого испрашивается публичный сервитут
 - 44:18:000000:571 - надписи кадастрового номера земельного участка, в отношении которого испрашивается публичный сервитут
 - (1) - надписи контура многоконтурного земельного участка, в соответствии с федеральным законодательством, включенный в ЕГРН
 - - установленные границы административно-территориальных образований




Масштаб 1:1000		
	Выносной Лист	Выносных Листов
	29	44



ОПИСАНИЕ МЕСТОПОЛОЖЕНИЯ ГРАНИЦ ПУБЛИЧНОГО СЕРВИТУТА

Раздел 4

Схема расположения границ публичного сервитута

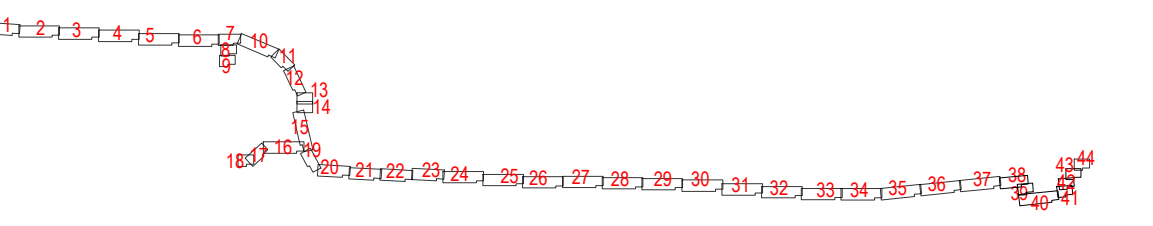


Линия совмещения с листом 29
Линия совмещения с листом 30

Линия совмещения с листом 30
Линия совмещения с листом 31

- Условные знаки и обозначения:**
- - проектные границы публичного сервитута
 - 1 - характерная точка границы публичного сервитута, сведения о которой позволяют однозначно определить ее положение на местности
 - - - - - проектное местоположение инженерного сооружения (ось трассы газопровода)
 - - граница кадастрового квартала
 - 44:18:040701 - номер кадастрового квартала
 - - граница земельного участка, установленная в соответствии с федеральным законодательством, включенная в ЕГРН, в отношении которого испрашивается публичный сервитут
 - 44:18:000000:571 - надписи кадастрового номера земельного участка, в отношении которого испрашивается публичный сервитут
 - (1) - надписи контура многоконтурного земельного участка, в соответствии с федеральным законодательством, включенный в ЕГРН
 - - установленные границы административно-территориальных образований

Схема раскладки листов



Инв. N
подл.

Взам.
инв. N


Подпись и
дата

Масштаб 1:1000		
	Выносной Лист	Выносных Листов
	30	44

ОПИСАНИЕ МЕСТОПОЛОЖЕНИЯ ГРАНИЦ ПУБЛИЧНОГО СЕРВИТУТА

Раздел 4

Схема расположения границ публичного сервитута



Линия смещения с листом 30
Линия смещения с листом 31

44:18:000000:571

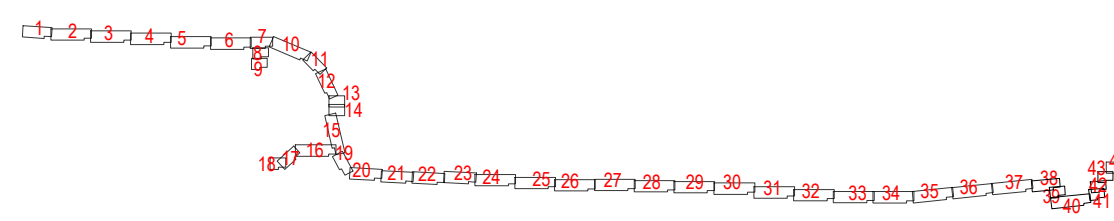
44:18:000000:734

141










330

Линия смещения с листом 31
Линия смещения с листом 32

Схема раскладки листов



Условные знаки и обозначения:

-  - проектные границы публичного сервитута
-  1 - характерная точка границы публичного сервитута, сведения о которой позволяют однозначно определить ее положение на местности
-  - проектное местоположение инженерного сооружения (ось трассы газопровода)
-  - граница кадастрового квартала
-  44:18:040701 - номер кадастрового квартала
-  44:18:000000:571 - граница земельного участка, установленная в соответствии с федеральным законодательством, включенная в ЕГРН, в отношении которого испрашивается публичный сервитут
-  44:18:000000:571 - надписи кадастрового номера земельного участка, в отношении которого испрашивается публичный сервитут
-  (1) - надписи контура многоконтурного земельного участка, в соответствии с федеральным законодательством, включенный в ЕГРН
-  - установленные границы административно-территориальных образований

Масштаб 1:1000		
	Выносной Лист	Выносных Листов
	31	44

Инв. N
подл.


Подпись и
дата

Взам.
инв. N

ОПИСАНИЕ МЕСТОПОЛОЖЕНИЯ ГРАНИЦ ПУБЛИЧНОГО СЕРВИТУТА

Раздел 4

Схема расположения границ публичного сервитута



44:18:000000:734

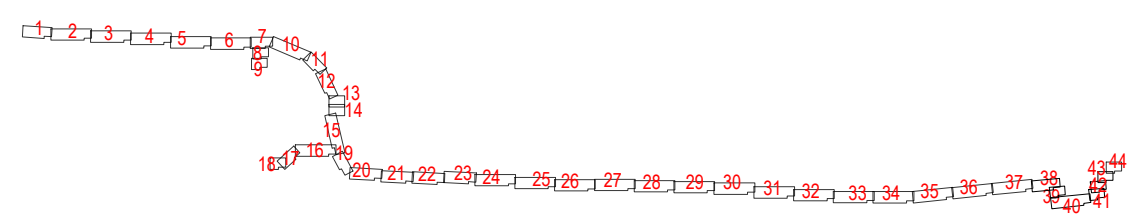
Линия совмещения с листом 31

Линия совмещения с листом 32

Линия совмещения с листом 32

Линия совмещения с листом 33

Схема раскладки листов



Условные знаки и обозначения:

- проектные границы публичного сервитута
- 1 - характерная точка границы публичного сервитута, сведения о которой позволяют однозначно определить ее положение на местности
- проектное местоположение инженерного сооружения (ось трассы газопровода)
- граница кадастрового квартала
- 44:18:040701 - номер кадастрового квартала
- 44:18:000000:571 - граница земельного участка, установленная в соответствии с федеральным законодательством, включенная в ЕГРН, в отношении которого испрашивается публичный сервитут
- (1) - надписи кадастрового номера земельного участка, в отношении которого испрашивается публичный сервитут
- надписи контура многоконтурного земельного участка, в соответствии с федеральным законодательством, включенный в ЕГРН
- установленные границы административно-территориальных образований

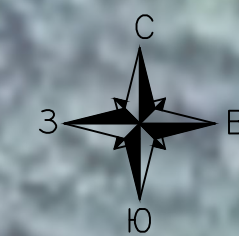
Масштаб 1:1000		
	Выносной Лист	Выносных Листов
	32	44

Ид. N подл. Подпись и дата. Взам. инв. N

ОПИСАНИЕ МЕСТОПОЛОЖЕНИЯ ГРАНИЦ ПУБЛИЧНОГО СЕРВИТУТА

Раздел 4

Схема расположения границ публичного сервитута



44:18:000000:734

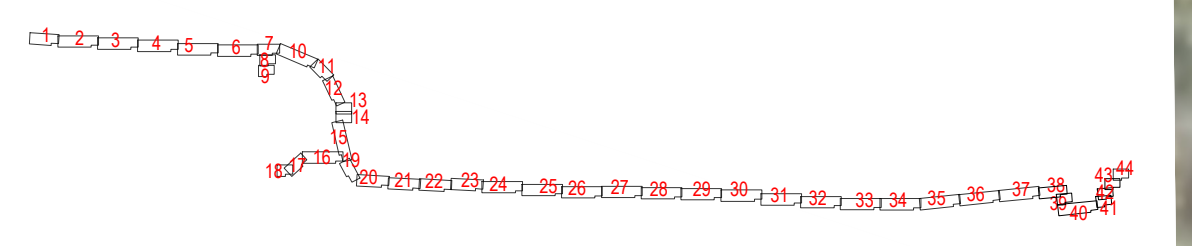
142
329

143 144 145 146
328 327 326 325
147 324

Условные знаки и обозначения:

- проектные границы публичного сервитута
- 1 - характерная точка границы публичного сервитута, сведения о которой позволяют однозначно определить ее положение на местности
- проектное местоположение инженерного сооружения (ось трассы газопровода)
- граница кадастрового квартала
- 44:18:040701 - номер кадастрового квартала
- 44:18:000000:571 - граница земельного участка, установленная в соответствии с федеральным законодательством, включенная в ЕГРН, в отношении которого испрашивается публичный сервитут
- 44:18:000000:571 - надписи кадастрового номера земельного участка, в отношении которого испрашивается публичный сервитут
- (1) - надписи контура многоконтурного земельного участка, в соответствии с федеральным законодательством, включенный в ЕГРН
- установленные границы административно-территориальных образований

Схема раскладки листов



Масштаб 1:1000		
	Выносной Лист	Выносных Листов
	33	44

Инв. N
подл.

Взам.
инв. N

Подпись и
дата

Линия совмещения с листом 32
Линия совмещения с листом 33

Линия совмещения с листом 33
Линия совмещения с листом 34

ОПИСАНИЕ МЕСТОПОЛОЖЕНИЯ ГРАНИЦ ПУБЛИЧНОГО СЕРВИТУТА

Раздел 4

Схема расположения границ публичного сервитута



Линия со смещением с листом 33

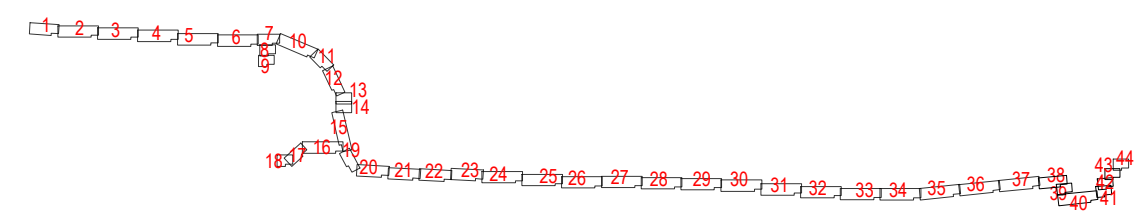
Линия со смещением с листом 34

Линия со смещением с листом 34

Линия со смещением с листом 35



Схема раскладки листов



Условные знаки и обозначения:

- - проектные границы публичного сервитута
- 1 - характерная точка границы публичного сервитута, сведения о которой позволяют однозначно определить ее положение на местности
- - - - - проектное местоположение инженерного сооружения (ось трассы газопровода)
- - граница кадастрового квартала
- 44:18:040701 - номер кадастрового квартала
- 44:18:000000:571 - граница земельного участка, установленная в соответствии с федеральным законодательством, включенная в ЕГРН, в отношении которого испрашивается публичный сервитут
- 44:18:000000:734 - надписи кадастрового номера земельного участка, в отношении которого испрашивается публичный сервитут
- (1) - надписи контура многоконтурного земельного участка, в соответствии с федеральным законодательством, включенный в ЕГРН
- - установленные границы административно-территориальных образований

Масштаб 1:1000		
	Выносной Лист	Выносных Листов
	34	44

Инв. N
подл.

Подпись и
дата

Взам.
инв. N

ОПИСАНИЕ МЕСТОПОЛОЖЕНИЯ ГРАНИЦ ПУБЛИЧНОГО СЕРВИТУТА

Раздел 4

Схема расположения границ публичного сервитута



Линия соприкосновения с листом 34
Линия соприкосновения с листом 35

Линия соприкосновения с листом 36
Линия соприкосновения с листом 35


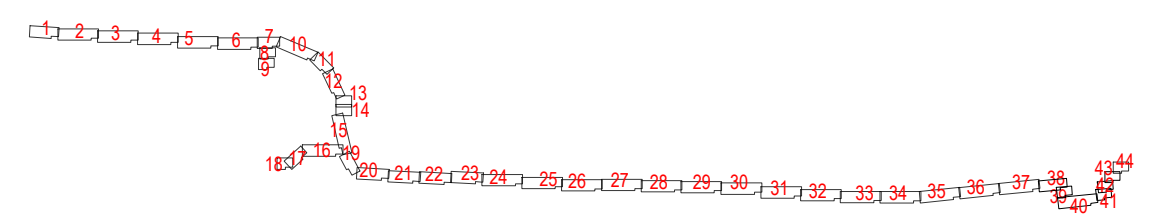











Схема раскладки листов



Условные знаки и обозначения:

-  - проектные границы публичного сервитута
-  1 - характерная точка границы публичного сервитута, сведения о которой позволяют однозначно определить ее положение на местности
-  - проектное местоположение инженерного сооружения (ось трассы газопровода)
-  - граница кадастрового квартала
-  44:18:040701 - номер кадастрового квартала
-  44:18:000000.571 - граница земельного участка, установленная в соответствии с федеральным законодательством, включенная в ЕГРН, в отношении которого испрашивается публичный сервитут
-  - надписи кадастрового номера земельного участка, в отношении которого испрашивается публичный сервитут
-  (1) - надписи контура многоконтурного земельного участка, в соответствии с федеральным законодательством, включенный в ЕГРН
-  - установленные границы административно-территориальных образований

Масштаб 1:1000		
	Выносной Лист	Выносных Листов
	35	44

Ид. N подл. Подпись и дата. Взам. инв. N

ОПИСАНИЕ МЕСТОПОЛОЖЕНИЯ ГРАНИЦ ПУБЛИЧНОГО СЕРВИТУТА
 Раздел 4
 Схема расположения границ публичного сервитута




44:18:000000:734

44:18:000000:571

Линия совмещения с листом 36
36:000000:000000

Линия совмещения с листом 37
37:000000:000000



- Условные знаки и обозначения:**
- - проектные границы публичного сервитута
 - 1 - характерная точка границы публичного сервитута, сведения о которой позволяют однозначно определить ее положение на местности
 - - проектное местоположение инженерного сооружения (ось трассы газопровода)
 - - граница кадастрового квартала
 - 44:18:040701 - номер кадастрового квартала
 - - граница земельного участка, установленная в соответствии с федеральным законодательством, включенная в ЕГРН, в отношении которого испрашивается публичный сервитут
 - 44:18:000000:571 - надписи кадастрового номера земельного участка, в отношении которого испрашивается публичный сервитут
 - (1) - надписи контура многоконтурного земельного участка, в соответствии с федеральным законодательством, включенный в ЕГРН
 - - установленные границы административно-территориальных образований

Масштаб 1:1000		
	Выносной Лист	Выносных Листов
	36	44


Инв. N подл. Подпись и дата Взам. инв. N

ОПИСАНИЕ МЕСТОПОЛОЖЕНИЯ ГРАНИЦ ПУБЛИЧНОГО СЕРВИТУТА

Раздел 4

Схема расположения границ публичного сервитута

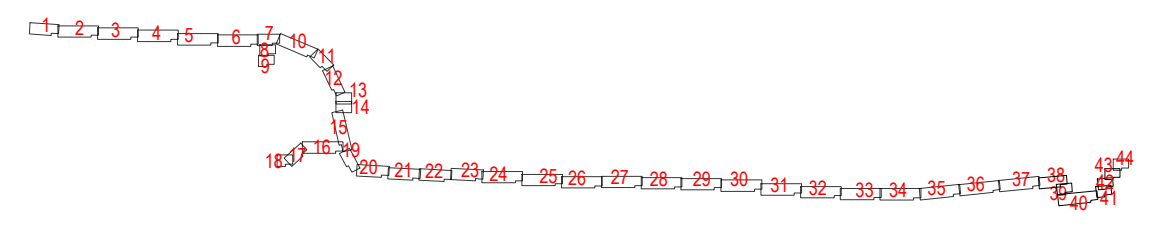
Линия совыещения с листом 37



Линия совыещения с листом 38

- Условные знаки и обозначения:**
- - проектные границы публичного сервитута
 - 1 - характерная точка границы публичного сервитута, сведения о которой позволяют однозначно определить ее положение на местности
 - - - - - проектное местоположение инженерного сооружения (ось трассы газопровода)
 - - граница кадастрового квартала
 - 44:18:040701 - номер кадастрового квартала
 - - граница земельного участка, установленная в соответствии с федеральным законодательством, включенная в ЕГРН, в отношении которого испрашивается публичный сервитут
 - 44:18:000000:571 - надписи кадастрового номера земельного участка, в отношении которого испрашивается публичный сервитут
 - (1) - надписи контура многоконтурного земельного участка, в соответствии с федеральным законодательством, включенный в ЕГРН
 - - установленные границы административно-территориальных образований

Схема раскладки листов



Масштаб 1:1000		
Выносной Лист	37	Выносных Листов
		44


Инв. N подл. Подпись и дата

Взам. инв. N

ОПИСАНИЕ МЕСТОПОЛОЖЕНИЯ ГРАНИЦ ПУБЛИЧНОГО СЕРВИТУТА

Раздел 4

Схема расположения границ публичного сервитута



Линия совмещения с листом 38
 Линия совмещения с листом 37


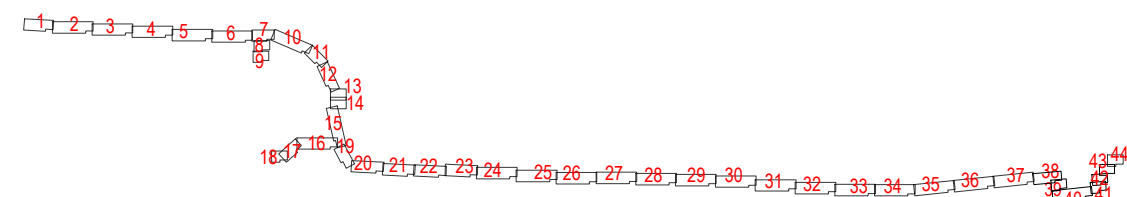


Схема раскладки листов



- Условные знаки и обозначения:**
- - проектные границы публичного сервитута
 - 1 - характерная точка границы публичного сервитута, сведения о которой позволяют однозначно определить ее положение на местности
 - - - - - проектное местоположение инженерного сооружения (ось трассы газопровода)
 - - граница кадастрового квартала
 - 44:18:040701 - номер кадастрового квартала
 - - граница земельного участка, установленная в соответствии с федеральным законодательством, включенная в ЕГРН, в отношении которого испрашивается публичный сервитут
 - 44:18:000000:571 - надписи кадастрового номера земельного участка, в отношении которого испрашивается публичный сервитут
 - (1) - надписи контура многоконтурного земельного участка, в соответствии с федеральным законодательством, включенный в ЕГРН
 - - установленные границы административно-территориальных образований

Линия совмещения с листом 38
 Линия совмещения с листом 39

Масштаб 1:1000		
	Выносной Лист	Выносных Листов
	38	44

ОПИСАНИЕ МЕСТОПОЛОЖЕНИЯ ГРАНИЦ ПУБЛИЧНОГО СЕРВИТУТА







Раздел 4


Схема расположения границ публичного сервитута

Линия совмещения с листом 38

Линия совмещения с листом 39

Условные знаки и обозначения:

-  - проектные границы публичного сервитута
-  1 - характерная точка границы публичного сервитута, сведения о которой позволяют однозначно определить ее положение на местности
-  - проектное местоположение инженерного сооружения (ось трассы газопровода)
-  - граница кадастрового квартала
- 44:18:040701 - номер кадастрового квартала
-  - граница земельного участка, установленная в соответствии с федеральным законодательством, включенная в ЕГРН, в отношении которого испрашивается публичный сервитут
- 44:18:000000:571 - надписи кадастрового номера земельного участка, в отношении которого испрашивается публичный сервитут
- (1) - надписи контура многоконтурного земельного участка, в соответствии с федеральным законодательством, включенный в ЕГРН
-  - установленные границы административно-территориальных образований



300 170
299 171
298 172
297 173
296 174
295 175

44:18:000000:126 Единое землепользование
44:18:041001:70

44:18:000000:571

Линия совмещения с листом 39

Линия совмещения с листом 40

Масштаб 1:1000

	Выносной Лист	Выносных Листов
	39	44

Линия совмещения с листом 39
Линия совмещения с листом 40

ОПИСАНИЕ МЕСТОПОЛОЖЕНИЯ ГРАНИЦ ПУБЛИЧНОГО СЕРВИТУТА

Раздел 4

Схема расположения границ публичного сервитута


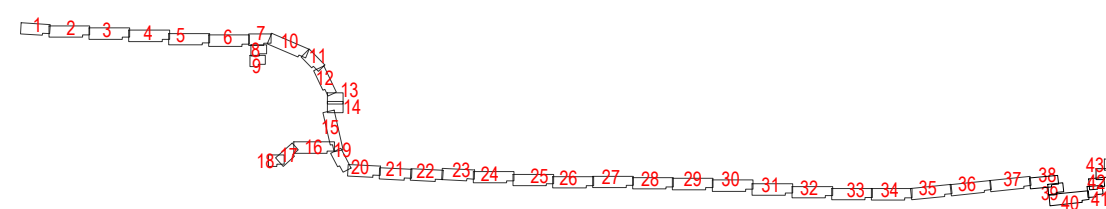


Схема раскладки листов



- Условные знаки и обозначения:**
- - проектные границы публичного сервитута
 - 1 - характерная точка границы публичного сервитута, сведения о которой позволяют однозначно определить ее положение на местности
 - - - - - проектное местоположение инженерного сооружения (ось трассы газопровода)
 - - граница кадастрового квартала
 - 44:18:040701 - номер кадастрового квартала
 - - граница земельного участка, установленная в соответствии с федеральным законодательством, включенная в ЕГРН, в отношении которого испрашивается публичный сервитут
 - 44:18:000000:571 - надписи кадастрового номера земельного участка, в отношении которого испрашивается публичный сервитут
 - (1) - надписи контура многоконтурного земельного участка, в соответствии с федеральным законодательством, включенный в ЕГРН
 - - установленные границы административно-территориальных образований


Масштаб 1:1000

Выносной Лист	Выносных Листов
40	44

ОПИСАНИЕ МЕСТОПОЛОЖЕНИЯ ГРАНИЦ ПУБЛИЧНОГО СЕРВИТУТА

Раздел 4

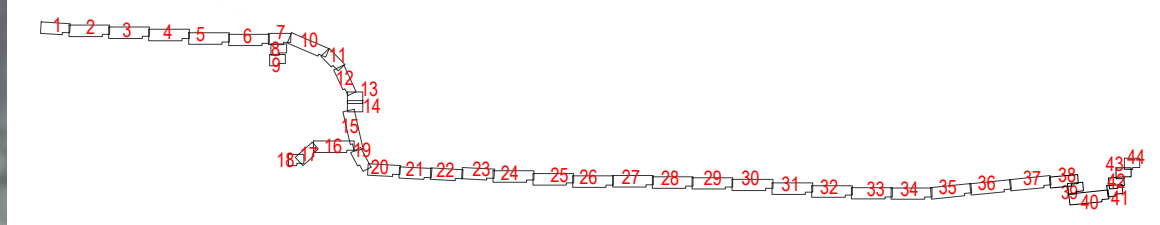
Схема расположения границ публичного сервитута



- Условные знаки и обозначения:**
- - проектные границы публичного сервитута
 - 1 - характерная точка границы публичного сервитута, сведения о которой позволяют однозначно определить ее положение на местности
 - - - - - проектное местоположение инженерного сооружения (ось трассы газопровода)
 - - граница кадастрового квартала
 - 44:18:040701 - номер кадастрового квартала
 - - граница земельного участка, установленная в соответствии с федеральным законодательством, включенная в ЕГРН, в отношении которого испрашивается публичный сервитут
 - 44:18:000000:571 - надписи кадастрового номера земельного участка, в отношении которого испрашивается публичный сервитут
 - (1) - надписи контура многоконтурного земельного участка, в соответствии с федеральным законодательством, включенный в ЕГРН
 - - установленные границы административно-территориальных образований

Линия совмещения с листом 40
 Линия совмещения с листом 41

Схема раскладки листов



Масштаб 1:1000		
	Выносной Лист	Выносных Листов
	41	44

Схема расположения границ публичного сервитута



Линия совмещения с листом 43

Линия совмещения с листом 42


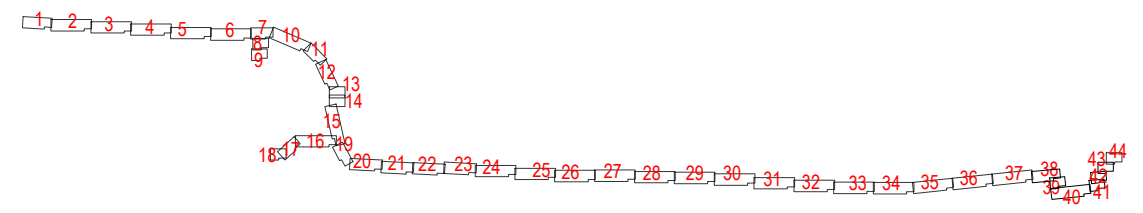


Схема раскладки листов



Условные знаки и обозначения:

- - проектные границы публичного сервитута
- 1 - характерная точка границы публичного сервитута, сведения о которой позволяют однозначно определить ее положение на местности
- - - - - проектное местоположение инженерного сооружения (ось трассы газопровода)
- - граница кадастрового квартала
- 44:18:040701 - номер кадастрового квартала
- - граница земельного участка, установленная в соответствии с федеральным законодательством, включенная в ЕГРН, в отношении которого испрашивается публичный сервитут
- 44:18:000000:571 - надписи кадастрового номера земельного участка, в отношении которого испрашивается публичный сервитут
- (1) - надписи контура многоконтурного земельного участка, в соответствии с федеральным законодательством, включенный в ЕГРН
- - установленные границы административно-территориальных образований

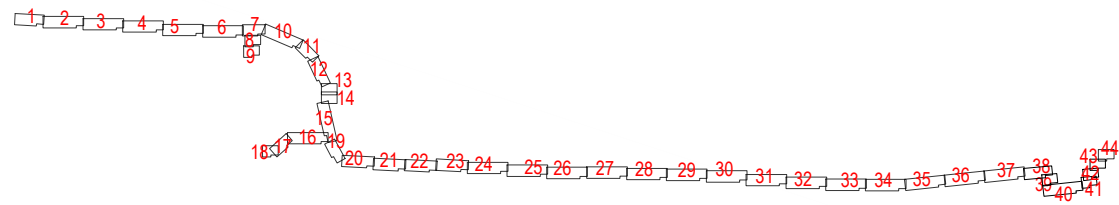
Масштаб 1:1000

	Выносной Лист	Выносных Листов
	42	44

Схема расположения границ публичного сервитута

Линия совмещения с листом 44
Линия совмещения с листом 43

Схема раскладки листов



- Условные знаки и обозначения:**
- - проектные границы публичного сервитута
 - 1 - характерная точка границы публичного сервитута, сведения о которой позволяют однозначно определить ее положение на местности
 - - - - - проектное местоположение инженерного сооружения (ось трассы газопровода)
 - - граница кадастрового квартала
 - 44:18:040701 - номер кадастрового квартала
 - - граница земельного участка, установленная в соответствии с федеральным законодательством, включенная в ЕГРН, в отношении которого испрашивается публичный сервитут
 - 44:18:000000:571 - надписи кадастрового номера земельного участка, в отношении которого испрашивается публичный сервитут
 - (1) - надписи контура многоконтурного земельного участка, в соответствии с федеральным законодательством, включенный в ЕГРН
 - - установленные границы административно-территориальных образований

44:18:100402

Граница населенного пункта 44:18-4.3
п. Поназырево Костромской области

209 ● 261

208 ● 262
207 ● 263
206 ● 264
205 ● 265
204 ● 266

Линия совмещения с листом 43
Линия совмещения с листом 42

200 ● 201 ● 202 ● 203

Масштаб 1:1000

	Выносной Лист	Выносных Листов
	43	44

ОПИСАНИЕ МЕСТОПОЛОЖЕНИЯ ГРАНИЦ ПУБЛИЧНОГО СЕРВИТУТА

Раздел 4

Схема расположения границ публичного сервитута



- Условные знаки и обозначения:**
- - проектные границы публичного сервитута
 - 1 - характеристическая точка границы публичного сервитута, сведения о которой позволяют однозначно определить ее положение на местности
 - - - - - проектное местоположение инженерного сооружения (ось трассы газопровода)
 - - граница кадастрового квартала
 - 44:18:040701 - номер кадастрового квартала
 - - граница земельного участка, установленная в соответствии с федеральным законодательством, включенная в ЕГРН, в отношении которого испрашивается публичный сервитут
 - 44:18:000000:571 - надписи кадастрового номера земельного участка, в отношении которого испрашивается публичный сервитут
 - (1) - надписи контура многоконтурного земельного участка, в соответствии с федеральным законодательством, включенный в ЕГРН
 - - установленные границы административно-территориальных образований

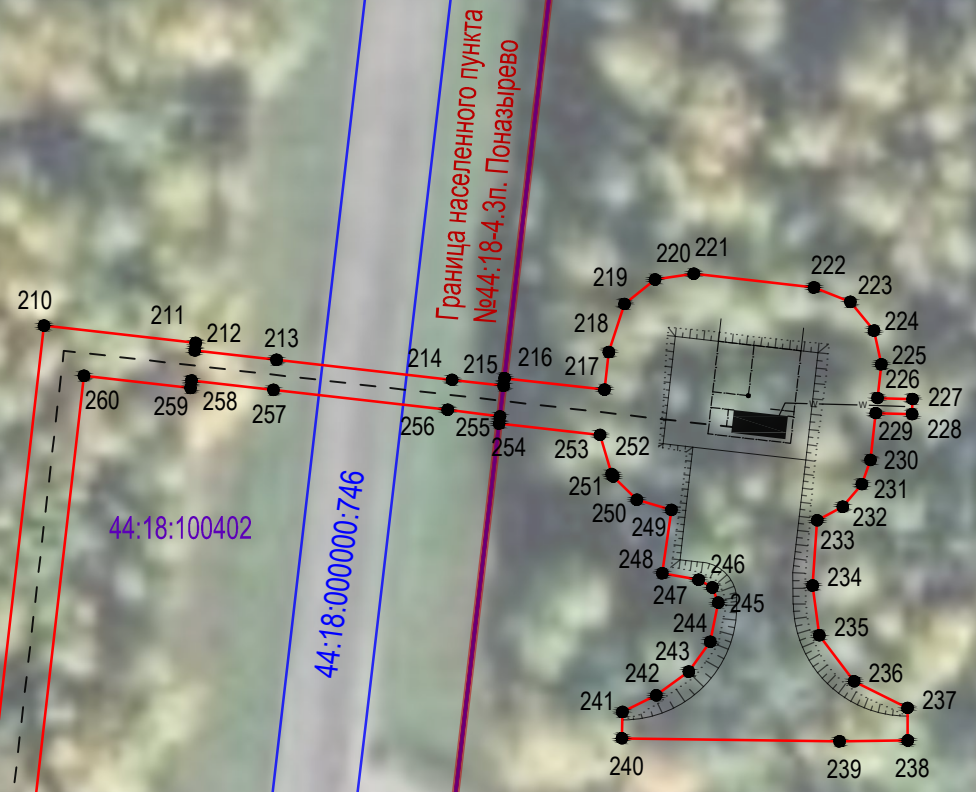
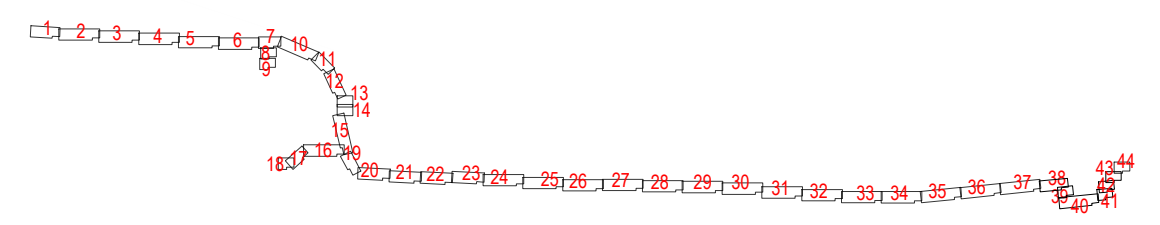


Схема раскладки листов



Линия совмещения с листом 44
 Линия совмещения с листом 43

Масштаб 1:1000		
	Выносной Лист	Выносных Листов
	44	44

**График выполнения работ при строительстве и эксплуатации объекта
«Межпоселковый газопровод ГРС Шарья - п. Зебляки Шарьинского района - п.
Якшанга Поназыревского округа - п. Поназырево Поназыревского округа»**

Виды работ	Срок
<p>Строительно-монтажные работы по объекту «Межпоселковый газопровод ГРС Шарья - п. Зебляки Шарьинского района - п. Якшанга Поназыревского округа - п. Поназырево Поназыревского округа» Срок, в течение которого использование земельного участка (его части) и (или) расположенного на нем объекта недвижимости в соответствии с их разрешенным использованием будет невозможно или существенно затруднено в связи с осуществлением деятельности, для обеспечения которой устанавливается публичный сервитут (при возникновении таких обстоятельств) - 11 месяцев.</p>	<p>2024-2073</p>
<p>Эксплуатация объекта «Межпоселковый газопровод ГРС Шарья - п. Зебляки Шарьинского района - п. Якшанга Поназыревского округа - п. Поназырево Поназыревского округа»</p>	